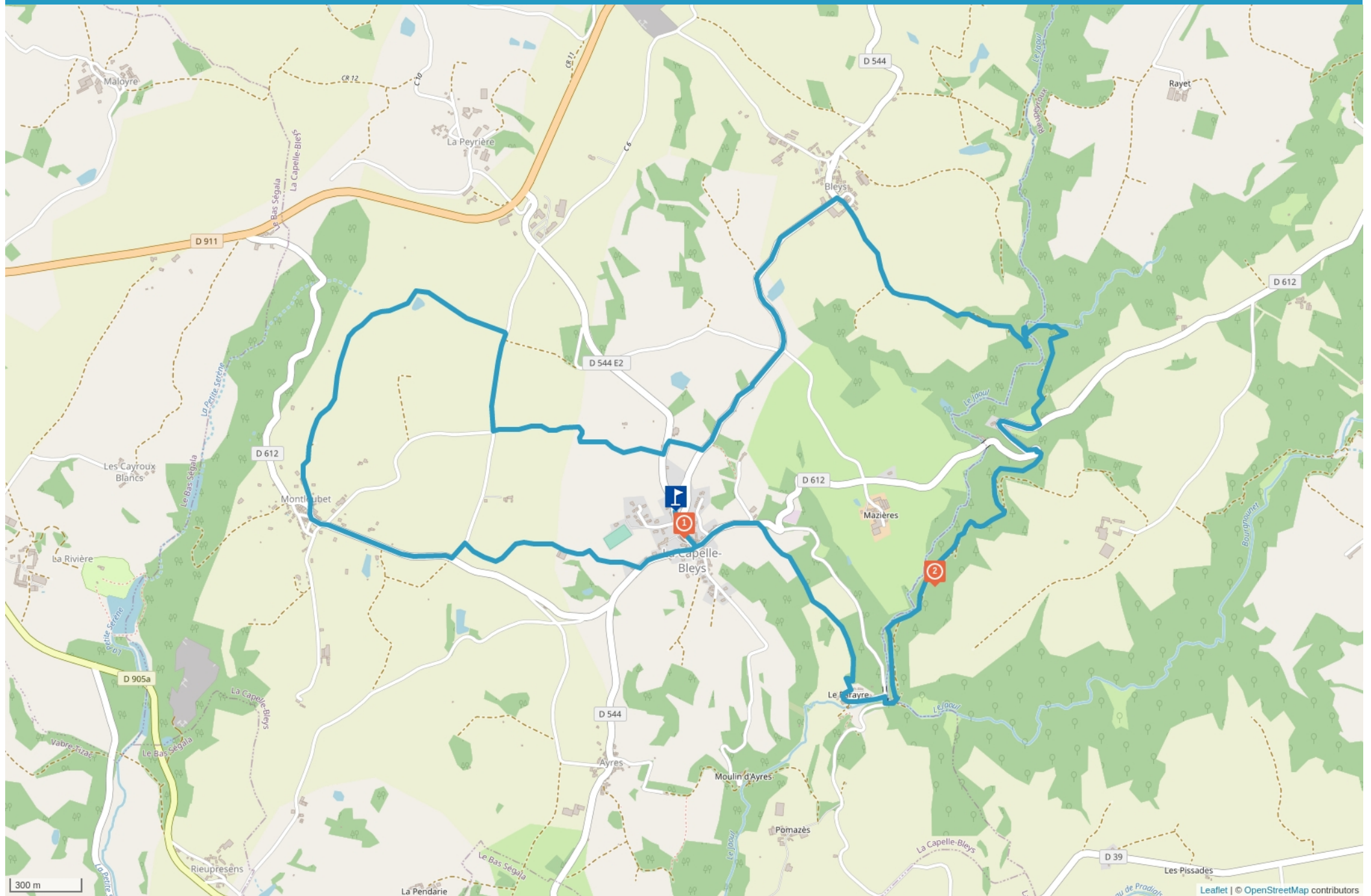


BALADE AU COEUR DU SÉGALA



Cet itinéraire vous est fourni à titre indicatif. Cirkwi ne certifie pas la fiabilité des informations contenues dans les textes, cartes ou photos de cet itinéraire. Retrouvez plus d'infos sur www.cirkwi.com



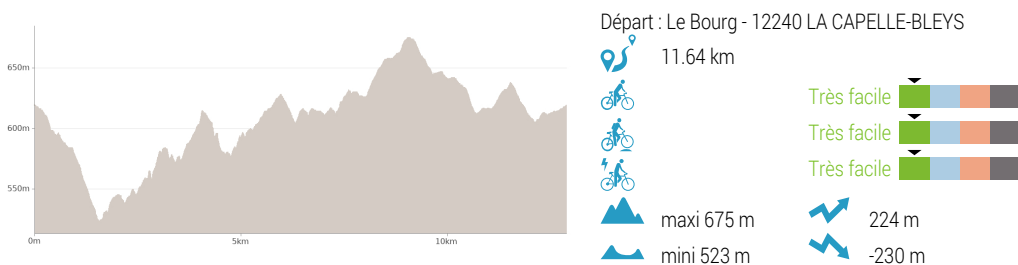
Mise à jour le 07/07/23 par Aveyron Ségala Viar et généré par www.cirkwi.com

Balade au coeur du Ségala

Proposé par :

Aveyron Ségala Viaur

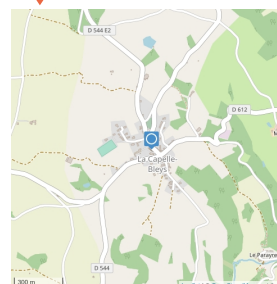
"Ce PDF a été généré à partir de Cirkwi, la plateforme de partage d'activités touristiques qui vous fait voyager" www.cirkwi.com/circuit/366404



Dans la commune de La Capelle-Bleys, ce court circuit saura ravir petits et grands. Au programme, une promenade paisible sur les routes de campagnes. La traversée de la forêt du Parayre avant de remonter jusqu'au village de Bleys fait partie des points d'intérêts inévitable de cette commune.

1 12240 LA CAPELLE-BLEYS - Altitude : 619m

Monuments et Architecture, Lieux historiques, Château, Eglise & Abbaye, Patrimoine religieux

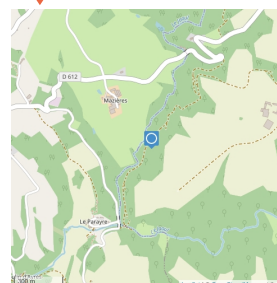


Eglise Saint-Jérôme

En 1812, une première église a été construite dans le village de Douzoulet (aujourd'hui La Capelle-Bleys). C'est en 1872 que la construction d'une nouvelle église a été décidé par le conseil municipal. La construction de l'Eglise Saint-Jérôme est terminée en 1884.

2 12240 RIEUPEYROUX - Altitude : 569m

Point d'intérêt naturel, Flore



Forêt du Parayre

Forêt limitrophe des communes de Rieupeyroux et La Capelle-Bleys, on y trouve en son centre le ruisseau du Jaoul.

