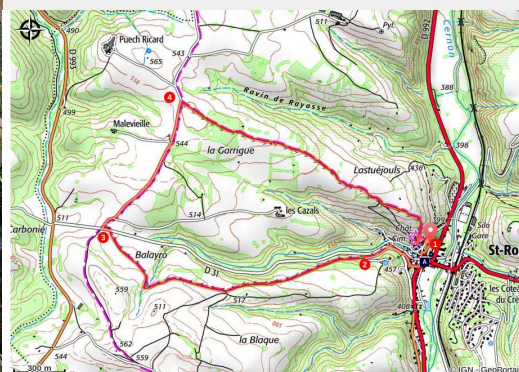


# Entre Larzac et Lévézou : un petit air méridional

Des falaises de Roquefort au Rougier - Saint-Rome-de-Cernon



Entre Larzac et Lévézou (Roquefort Tourisme)



*Cette échappée bucolique sur les hauteurs de Saint-Rome-de-Cernon, d'accès facile, réserve aux promeneurs un panorama sur ce village situé à la croisée des routes et des reliefs*

Par des chemins de terre et des sentiers empierrés, cette balade champêtre vous propose de découvrir Saint-Rome-de-Cernon autrement. Du haut de l'esplanade du cimetière vieux, belvédère idéal sur le village. Mais aussi à travers son patrimoine : artistique avec les fresques de Greschny, rural avec une lavogne qui témoigne de son ancrage agropastoral

## Infos pratiques

Pratique : Pédestre

Durée : 2 h

Longueur : 5.5 km

Dénivelé positif : 152 m

Difficulté : Très facile

Type : Boucle

Thèmes : Agropastoralisme, Histoire et patrimoine, Point de vue

# Itinéraire

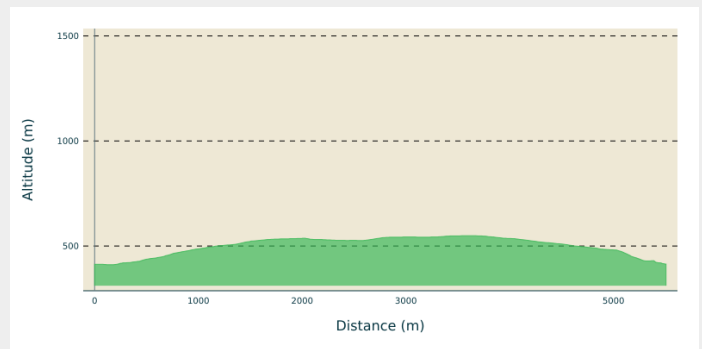
**Départ** : Parking de la Passade à Saint-Rome-de-Cernon

**Arrivée** : Parking de la Passade à Saint-Rome-de-Cernon

**Balisage** : — PR

**Communes** : 1. Saint-Rome-de-Cernon

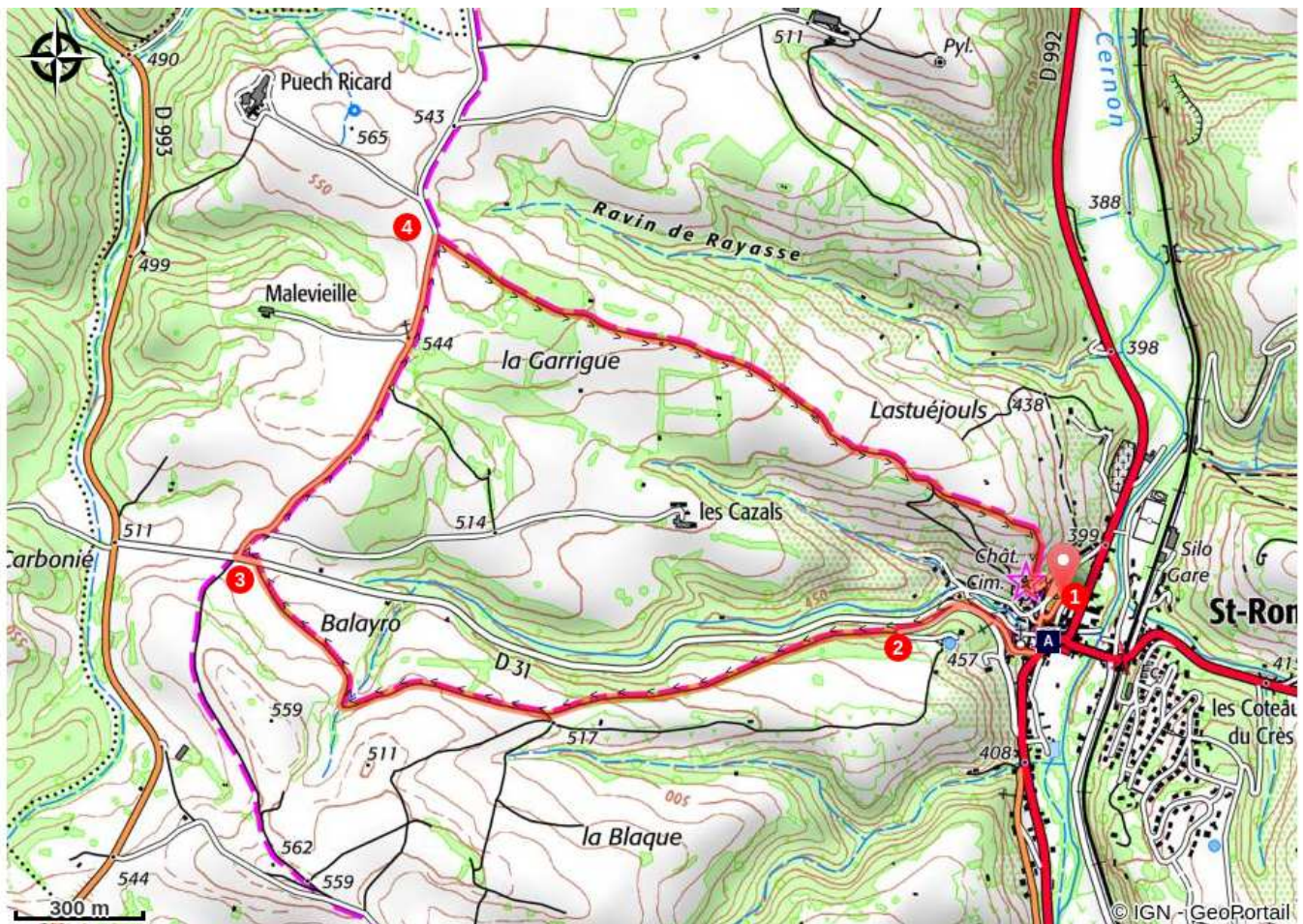
## Profil altimétrique



Altitude min 411 m Altitude max 549 m

1. Le départ s'effectue, de même que l'arrivée, à partir du parking, à gauche en regardant le château. Traverser une placette et au niveau de la première rue (rue du château) prendre à gauche pendant environ 40 m. Arrivée à la fontaine, prendre à droite la D999 pendant 40 m. Avant la station-service, prendre à droite et longer l'église en montant. Continuer pendant 100 m jusqu'à la D31, la suivre pendant 50 m puis emprunter à gauche le chemin goudronné pendant 200 m.
2. Au niveau de la première épingle goudronnée tournant à gauche, continuer tout droit le chemin de terre. Le sentier traverse d'abord une partie boisée, et débouche sur un plateau. Prendre à droite jusqu'à la D31 et traverser la route vers la gauche.
3. Prendre de suite à droite vers Puech Ricard. Le chemin est goudronné. Continuer tout droit sur 800 m en laissant à droite la route de la ferme des Cazals. 500 m après, admirer sur la droite une lavogne (mare empierrée où boivent les brebis). Marcher pendant 200 m et laisser sur la gauche une croix en pierre.
4. 200 m plus loin, sur la droite, prendre le chemin empierré en direction de Saint-Rome-de-Cernon. Continuer jusqu'à un sentier abrupt dominant Saint-Rome (panorama). Passer à gauche du château et du "vieux cimetière", puis suivre sur la gauche le chemin cimenté jusque sur la place du départ.

# Sur votre chemin...



 Village de St-Rome de Cernon (A)

# Toutes les infos pratiques

## **i** UNESCO Causses et Cévennes

Cet itinéraire est situé dans la zone cœur du Bien Causses et Cévennes, paysage culturel de l'agropastoralisme méditerranéen.

## **!** Recommandations

La Pyrale du buis est active de mai à octobre, les chenilles mangent les feuilles des buis et ainsi les dénudent. Elles descendent des arbres et se déplacent grâce à des fils (phénomène gênant en randonnée mais sans danger).

## Comment venir ?

### Transports

Se déplacer en bus ou en train : <http://www.mobimipy.fr/>

Covoiturage : [BlaBlaCar](#), [Rézo Pouce](#), [Covoiturage-libre](#), [Idvroom](#), [LaRoueVerte](#), [Roulez malin](#)

### Accès routier

Sur la D992, à 15km de Millau en direction de Saint-Affrique

### Parking conseillé

Parking de la Passade à Saint-Rome-de-Cernon

## **i** Lieux de renseignement

### OT Pays du Roquefort

Avenue de Lauras, 12250 Roquefort/  
Soulzon

contact@roquefort-tourisme.fr

Tel : 0565585600

<http://www.roquefort-tourisme.fr/>



## Source



Communauté de communes du St-Affricain

<http://www.roquefort-tourisme.fr/>

# Sur votre chemin...

---



## Village de St-Rome de Cernon (A)

La commune de Saint-Rome de Cernon résulte de la fusion réalisée en 1840 de l'ancienne commune de Montclarat avec celle de saint-Rome de Cernon. L'homme a choisi le territoire de Saint-Rome comme lieu d'habitat dès les temps préhistoriques, grottes de Sargels, dolmens du bois de Laumière. L'occupation humaine s'y est poursuivie aux époques romaine et médiévale, comme en témoignent de nombreux vestiges : châteaux de Saint-Rome, Mélac, Montclarat et Laumière. Le village actuel s'est développé à la fin du 18ème siècle, lors de la construction de la route d'Albi aux Cévennes et au 19ème siècle, construction du chemin de fer. Le bourg devint le siège de foires importantes et de nombreux commerces florissants.

Crédit photo : DelphineAtche