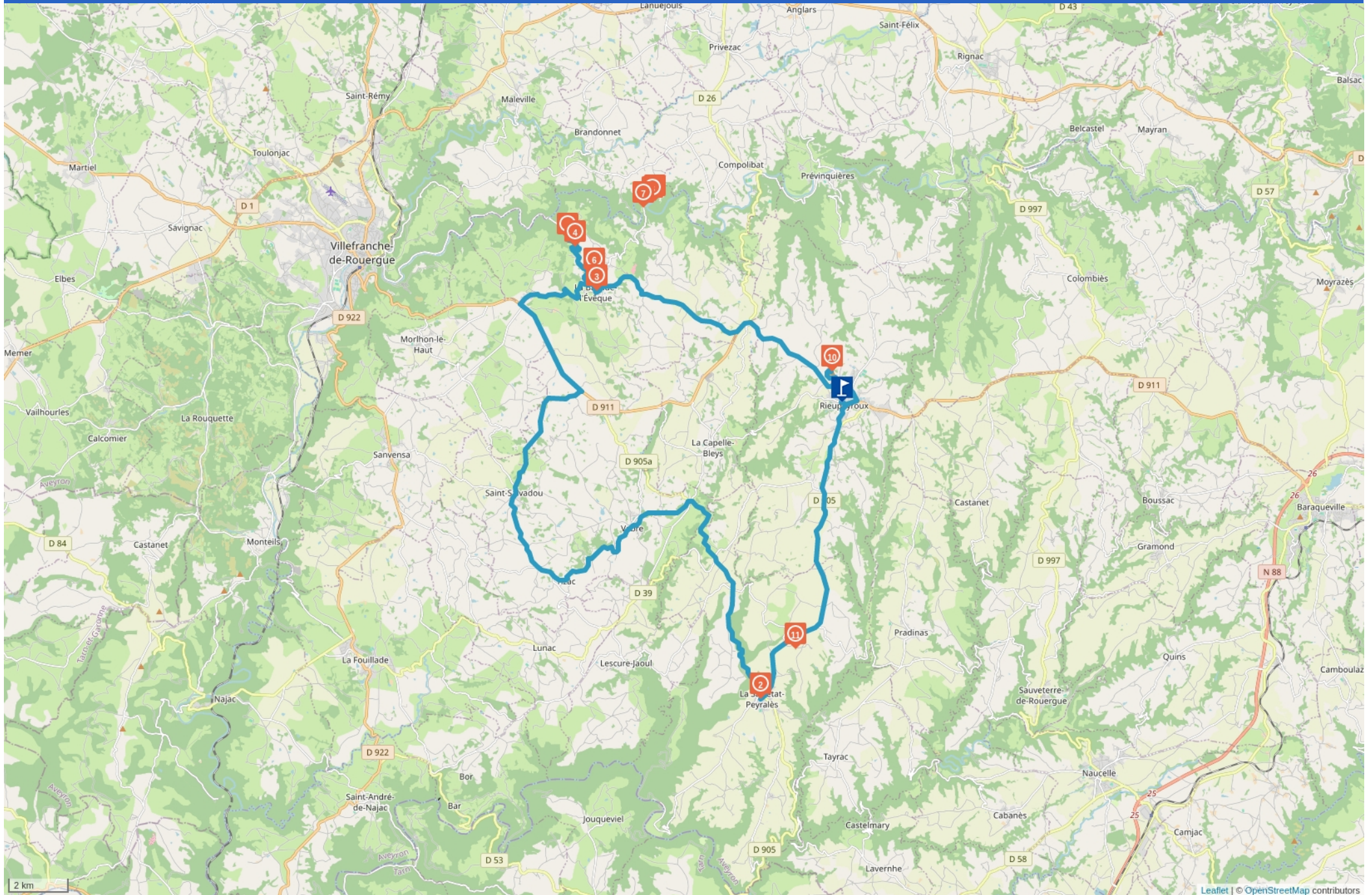


CIRCUIT TOURISTIQUE EN VOITURE : ENTRE BASTIDES ET SAUVETÉS



Cet itinéraire vous est fourni à titre indicatif. Cirkwi ne certifie pas la fiabilité des informations contenues dans les textes, cartes ou photos de cet itinéraire. Retrouvez plus d'infos sur www.cirkwi.com



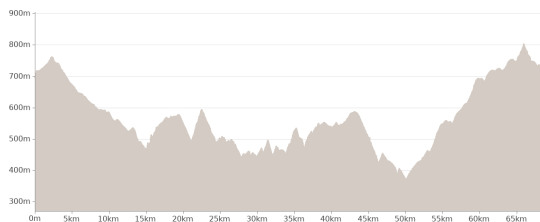
Mise à jour le 06/06/24 par Aveyron Ségala Viar et généré par www.cirkwi.com

Circuit touristique en voiture : Entre bastides et sauvetés

Proposé par :

Aveyron Ségala Viaur

"Ce PDF a été généré à partir de Cirkwi, la plateforme de partage d'activités touristiques qui vous fait voyager" www.cirkwi.com/circuit/716484




Départ : Rue Saint-Martial - 12240 RIEUPEYROUX

 60.36 km



 maxi 805 m

 mini 370 m



1064 m



-1043 m

Le circuit pour se laisser surprendre par le charme de villages au caractère médiéval.

Spot photo :

Depuis la chapelle St Jean Baptiste de Modulance à Rieupeyroux, un panorama exceptionnel s'offre à vous : plateau du Ségala, monts du Cantal, chaîne des Pyrénées.

Insolite :

Savez-vous que Gargantua a laissé ses traces en Ségala ? Explorez le bourg de Rieupeyroux à la rencontre de ce personnage légendaire.

Incontournable :

Ecoutez les habitants vous raconter histoires et anecdotes de leur village et laissez-vous guider sur les parcours Oreilles en Balade.

Escapade :



1

12240 RIEUPEYROUX - Altitude : 801m **Monuments et Architecture, Château, Eglise & Abbaye, Points de vues et panorama, Patrimoine religieux**

Greg Alric



Chapelle Saint Jean Baptiste de Modulance

La Chapelle Saint-Jean Baptiste dressée sur la montagne de Modulance, à 804 mètres d'altitude, domine la région du Ségala.

On peut y apercevoir une ample succession de vallonnements qui conduisent aux limites de la chaîne des Pyrénées, Montagne Noire, Cévennes, Lézézou, Palanges, Aubrac, Puys du Cantal.

Elle dédiée à Saint Jean-Baptiste, et aurait remplacé un sanctuaire de sommet un fanum où l'on célébrait des cultes païens. Elle semble avoir été construite pour surveiller tous les horizons de cette immense région. Une autre tradition indique que Saint-Martial apôtre d'Aquitaine et du Limousin (IIIème siècle) aurait fondé en ce lieu un oratoire pour les premiers chrétiens de la région. (Source : P. Rayet) visite à la demande 05.65.65.51.12



2

Place de Leglise - 12440 LA SALVETAT-PEYRALÈS - Altitude : 537m **Monuments et Architecture, Lieux historiques, Château, Eglise & Abbaye, Patrimoine religieux**

OT Aveyron Ségala



Eglise Sainte Croix

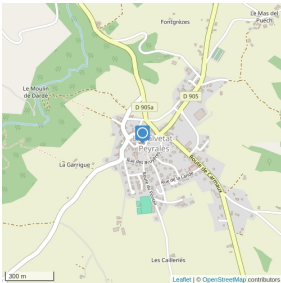
Déjà attestée en 1147, l'église occupe toujours le même emplacement en lisière de la sauveté et participait jadis à sa défense. Une visite à l'intérieur permet de découvrir les différentes étapes de son agrandissement.

De l'église romane, il subsiste la nef qui a conservé ses piliers et ses dimensions. A la fin du 16e siècle les chanoines font refaire ses voûtes par le maître d'œuvre de la cathédrale Jean Salvan, dates figurant sur les clés de voûte et au tout début du 17e siècle ils font édifier un clocher reposant sur une coupole.

C'est en 1865-1868 que sont ouverts les bas-côtés pour agrandir l'église devenue trop petite et qu'est créé le grand portail ouest.

Enfin en 1896-1898, les derniers travaux d'agrandissement furent menés à bonne fin, élévation du grand clocher et reconstruction du chœur roman trop petit et qui menaçait ruine.

On admirera la belle voûte à liernes et tiercerons, les reliquaires classés monuments historiques (vitrine à droite du chœur), ce qui reste des boiseries œuvres du sculpteur ébéniste Paulin Serin, les beaux vitraux de la maison Doumerc de Toulouse.



3

La Bastide l'Évêque - 12200 LE BAS-SÉGALA - Altitude : 460m **Monuments et Architecture, Lieux historiques, Patrimoine religieux**

OT Aveyron Ségala - LD



La Bastide l'Evêque

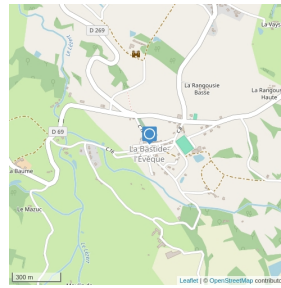
Arpentez les ruelles de cette bastide pleine de charme et découvrez les insolites martinets à cuivre !

Au cœur du Pays d'art et d'Histoire des Bastides du Rouergue, la bastide épiscopale fondée en 1280 par Raymond de Calmont (évêque de Rodez), domine les gorges de l'Aveyron et la vallée du Lézert où de nombreux martinets battaient le cuivre au Moyen-Age. Cette fondation est lié à la présence de gisements d'argent et à d'abondantes forêts.

Ce village de caractère a conservé son plan géométrique, typique de l'architecture des bastides avec, sur la place centrale, l'église Saint Jean Baptiste au clocher porche typique en granit rose.

De visite à la Bastide l'Évêque, ne manquez pas l'insolite forge à battre le cuivre, des Martinets du Lézert, un patrimoine unique à découvrir au cœur du Ségala. Faites une petite escapade, au pont du Cayla, un site pittoresque des gorges sauvages de l'Aveyron.

Pour en savoir plus sur la Bastide l'Évêque : Visite commentée en été le jeudi à 14h30 et sur rendez-vous pour les groupes. Informations 05 65 81 13 94



4

LE BAS-SÉGALA - Altitude : 396m **Art & Musées, Monuments et Architecture, Lieux historiques, Patrimoine industriel, Activités Culturelles**

OT Aveyron Ségala - LD



Les Martinets du Lézert

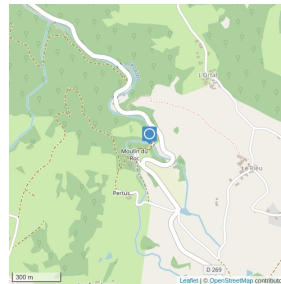
Au cœur des Gorges de l'Aveyron, à La Bastide l'Evêque, découvrez les Forges du Cuivre des XIVe-XVe siècles. Rencontrez des passionnés qui font revivre le métier de "martinaire". Visite commentée et démonstration de la frappe du cuivre.

Une visite insolite : les Martinets du Lézert, un patrimoine unique à découvrir au cœur du Ségala, à La Bastide l'Evêque. Venez à la rencontre de bénévoles passionnés qui partageront avec vous la fabuleuse aventure de ce lieu.

Une histoire singulière : aux XIIIe-XIVe siècles, à la fondation de la bastide épiscopale, une activité de métallurgie du cuivre se développe sur le ruisseau du Lézert. On dénombre treize martinets qui ont fonctionné jusqu'au XIXe siècle. Dans ces forges, le cuivre était martelé afin de réaliser les ébauches de chaudrons, marmites et autres outils destinées aux chaudronniers.

Une aventure humaine incroyable : longtemps resté dans l'oubli, c'est grâce à la passion de quelques habitants que le martinet de la Ramonde va reprendre vie. Après des milliers d'heures de travail de reconstruction, le bruit du marteau résonne à nouveau dans la vallée.

Une reconstruction remarquable : la restauration des martinets illustre le savoir-faire des martinaires en métallurgie du cuivre.



Visite et démonstration du martelage de cuivre de mai à septembre. Contact : 06 12 67 19 93



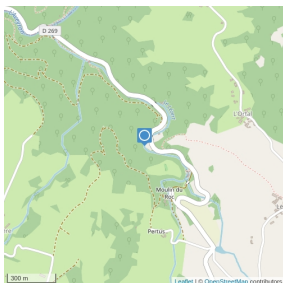
5

LE BAS-SÉGALA - Altitude : 400m

Point d'intérêt naturel, Lac / Etendue d'eau

Vallée du Lézert

Les Marimets du Lézert (LD)



6

LE BAS-SÉGALA - Altitude : 456m

Monuments et Architecture

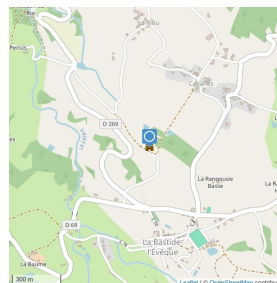
Château de Réquista

Propriété privée.

Le château, construit au XVI^e siècle était la propriété de Jean Patras, issu d'une ancienne et puissante famille de marchands établis à Villefranche-de-Rouergue.

Ce bien patrimonial, témoigne de l'activité florissante du battage et du commerce du cuivre au lendemain de l'époque médiévale.

OT Aveyron Ségala - LD



7

LE BAS-SÉGALA - Altitude : 399m

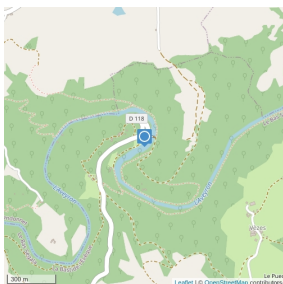
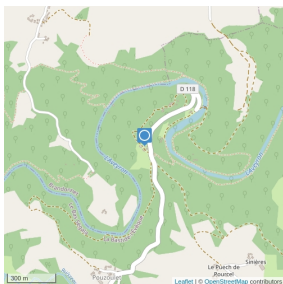
Monuments et Architecture, Lieux historiques

Tour du Cayla

Cette tour circulaire, vestige du fief seigneurial du Cayla au Moyen Âge, assurait le guet en amont et aval de la rivière Aveyron.

Ce château fut occupé par les anglais lors de la guerre de Cent ans, ces derniers contrôlaient le passage du pont du Cayla. Il s'agissait d'un lieu stratégique pour le contrôle de la route marchande passant par le pont du Cayla.

L'église dédiée aux saints Abdon et Sennen est aujourd'hui démolie. Selon la légende, la cloche aurait été jetée dans la rivière au moment des guerres anglaises.



8

LE BAS-SÉGALA - Altitude : 358m

Point d'intérêt naturel, Lac / Etendue d'eau

Vallée de l'Aveyron

Cette Vallée entre coupé par la rivière « Aveyron » prend sa source à Séverac-le-Château. D'une longueur de 290 km, cette rivière traverse une partie de l'Aveyron pour rejoindre la rivière du Tarn au Nord-Ouest de Montauban.

9

LE BAS-SÉGALA - Altitude : 363m

Monuments et Architecture, Lieux historiques, Gorge

Pont du Cayla

Une escapade au coeur des gorges sauvages de l'Aveyron ! Ce pont de pierre pittoresque aux origines antiques, se situe dans un écrin de verdure. Lieu de passage du GR62 B, les randonneurs apprécient cet environnement naturel préservé.

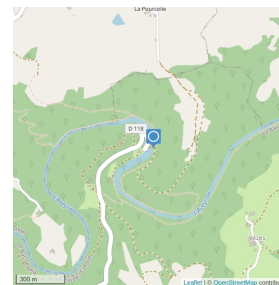
Ce pont aux origines anciennes desservait une voie antique reliant Rodez à Cahors. Ce tracé permettait le cheminement de bétail, marchandises ainsi que de minerai d'argent extrait des mines de la région de La Bastide l'Evêque.

A proximité, étaient implantés depuis le XVI^e siècle, trois moulins.

Au Moyen Age, le fief du Cayla, dont subsiste une tour circulaire (occupée par les Anglais pendant la Guerre de Cent Ans), un logis et quelques dépendances, assurait la surveillance et le contrôle de la route et du pont en aval et en amont de la rivière.

L'église dédiée aux saints Abdon et Sennen est aujourd'hui démolie. Selon la légende, la cloche aurait été jetée dans la rivière au moment des guerres anglaises.

!!! baignade interdite sur ce site !!!



10

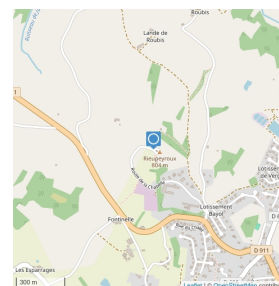
12240 RIEUPEYROUX - Altitude : 801m

Lieux historiques, Points de vues et panorama

Borne Géodésique

La Borne Géodésique se trouve à proximité de la chapelle St-Jean-Baptiste, à 804 m d'altitude. C'est un bloc solide en granit dont la partie émergeant du sol est un parallélépipède.

La géodésie est la science de la forme et des dimensions de la Terre. Elle intervient en amont de toute cartographie ou navigation. Elle détermine les coordonnées de points de repère dans des systèmes de référence géodésiques. L'ensemble des points matérialisés sur le terrain (bornes géodésiques, châteaux d'eau, etc.) forme un canevas géodésique couvrant toute la France, canevas auquel les levés topographiques se rattachent de façon homogène. Une borne géodésique est un repère pour l'établissement des cartes.

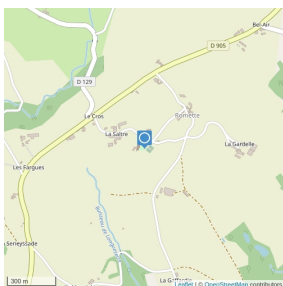


11

12440 LA SALVETAT-PEYRALÈS -
Altitude : 552m

Monuments et Architecture, Lieux historiques,
Patrimoine religieux

OT Aveyron Ségala



Oratoire de Romette

Dans un site bucolique plein de charme le site de Romette comprend un oratoire daté du 16e siècle, une église, un ancien cimetière et l'ancien presbytère dont le mur d'enceinte abrite une très ancienne statue de grès rouge de la Vierge Marie.

La Vierge est ici représentée, présentant l'enfant Jésus aux prêtres du temple. Tout le site est dédié à la Vierge honorée jadis lors d'un pèlerinage le lundi de Pentecôte.

L'oratoire daté du 16e siècle est un petit bâtiment à quatre colonnes supportant un toit pyramidal. Il est entouré de murets où sont percées deux portes flanquées chacune d'un bénitier. Des bancs de pierre courent le long des murets aussi bien à l'intérieur qu'à l'extérieur. Il abrite une croix de pierre blanche du 16e siècle.

On remarquera quelques vieilles tombes du cimetière dont celle du curé Foulquier qui exerça son ministère plus de cinquante ans au service de la paroisse de Romette.

L'église a été reconstruite en 1895. Ne pas manquer l'ancienne croix de grès rouge dans le mur du presbytère.

