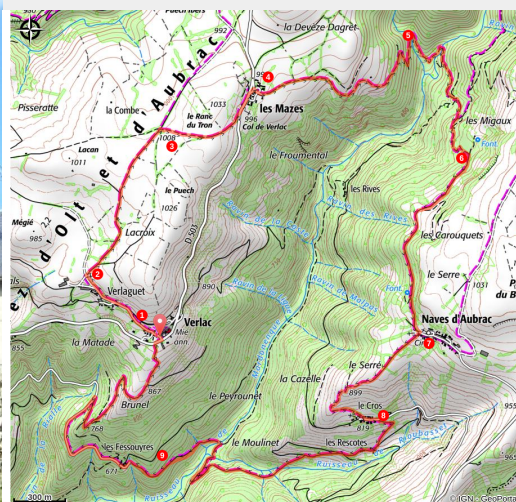


Le Mardonenque

Saint-Geniez-d'Olt-et-d'Aubrac



Village de Verlac (Office de Tourisme des Causses à l'Aubrac)



Au départ de Verlac, village typique de montagne avec de superbes panoramas et la traversé du ruisseau du Mardonenque. Ce circuit est donc uniquement praticable en été.

Une des 4 boucles ombragée à travers l'Aubrac et ses boraldes, avec points de vue et patrimoine séculaire.

Infos pratiques

Pratique : Pédestre

Durée : 5 h

Longueur : 11.9 km

Dénivelé positif : 687 m

Difficulté : Moyen

Type : Boucle

Thèmes : Histoire et patrimoine

Itinéraire

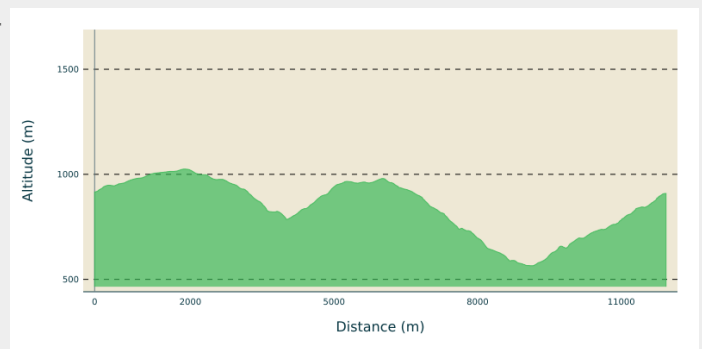
Départ : Place du village de Verlac, Saint-Geniez-d'Olt-et-d'Aubrac

Arrivée : Place du village de Verlac, Saint-Geniez-d'Olt-et-d'Aubrac

Balisage : — PR

Communes : 1. Saint-Geniez-d'Olt-et-d'Aubrac

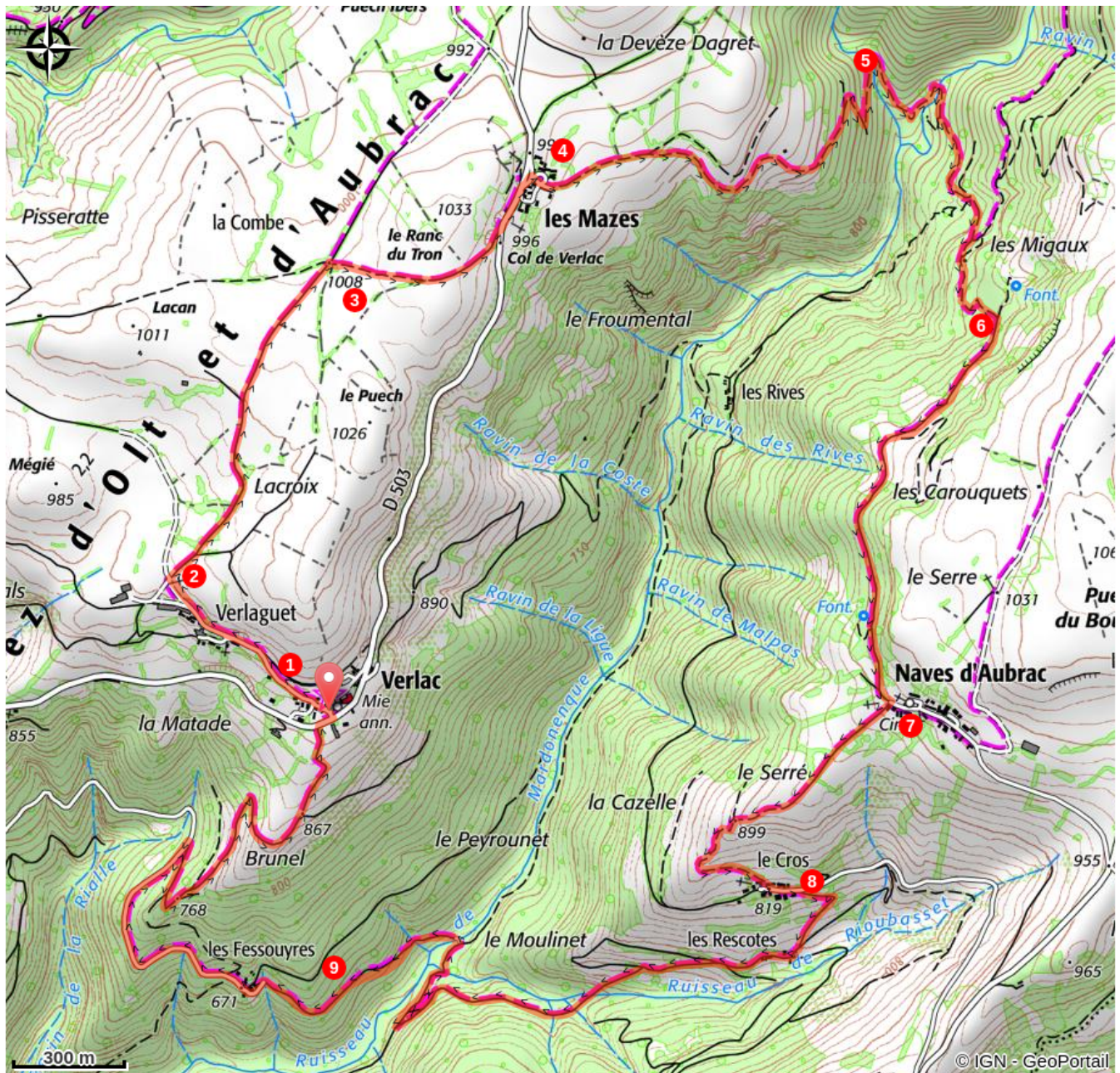
Profil altimétrique



Altitude min 565 m Altitude max 1025 m

1. Par une petite route orientée Nord-Ouest, monter à Verlaguet.
2. Prendre le large chemin qui part sur la droite (Nord).
3. A la cote 1008, tourner à droite et rejoindre la D503 au Col de Verlac (croix Celtique en bois, sculpture primitive). Prendre à gauche et entrer dans Les Mazes.
4. Traverser le hameau vers le bas, longer une ancienne grange transformée en chambres d'hôtes. Descendre le chemin (orienté Est) pendant plus d'1km jusqu'à la Boralde Monnette.
5. Passer successivement deux Boraldes à gué (prudence). A la Boralde Mardonenque, ruine d'un moulin à 100m sur la droite.
6. Remonter vers Naves par un sentier orienté au Sud que vous suivez pendant 2km environ. il est possible de visiter le village, en pleine rénovation, puis revenir sur ses pas.
7. Prenez le sentier qui part au Sud-Ouest à l'entrée du village et dirigez vous Le Cros.
8. Prendre à gauche et traverser le hameau. A la fourche juste à la sortie, prendre à droite le chemin en contrebas qui mène aux Recostes. Emprunter à l'Ouest un chemin qui, au bout de 1km environ s'oriente au Nord. Atteindre la passerelle s/ Madonenque, qui a été refaite.
9. Monter aux Fessouyres. Suivre la petite route goudronnée sur 700m, puis prendre à droite un large chemin, et monter jusqu'à Verlac (1200m).

Sur votre chemin...



Toutes les infos pratiques

⚠ Recommandations

Attention par temps de fortes pluies :

A éviter, car nous avons 2 boraldes à traverser à gué (point 5) ; les boraldes sont des ruisseaux parfois assez importants qui descendent des sommets et vont se jeter dans le Lot.

Pratiquable uniquement en juin, juillet et août

Comment venir ?

Accès routier

à 10kms de St-Geniez d'Olt par la D503

Parking conseillé

Place du village de Verlac, Saint-Geniez-d'Olt-et-d'Aubrac

i Lieux de renseignement

Office de Tourisme des Causses à l'Aubrac - Bureau de St-Geniez d'Olt - Campagnac

Le Cloître, 12130 St-Geniez-d'Olt et d'Aubrac

stgeniezdolt@causses-aubrac-tourisme.com

Tel : 0565704342

<http://www.causses-aubrac-tourisme.com>

