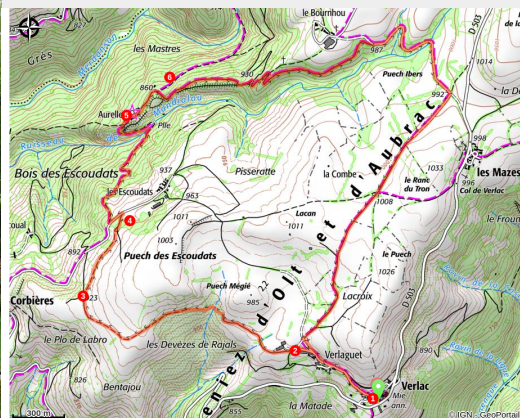


Le Mandialou

Saint-Geniez-d'Olt-et-d'Aubrac



La Chapelle d'Aurelle (Office de Tourisme des Causses à l'Aubrac)



Au départ de Verlac, village typique de montagne pour découvrir le village et la chapelle d'Aurelle. On ne peut y accéder qu'à pied !

Une des 4 boucles ombragée à travers l'Aubrac et ses boraldes, avec points de vue et patrimoine séculaire.

Infos pratiques

Pratique : Pédestre

Durée : 3 h 15

Longueur : 9.2 km

Dénivelé positif : 319 m

Difficulté : Facile

Thèmes : Eau, Histoire et patrimoine, Point de vue

Itinéraire

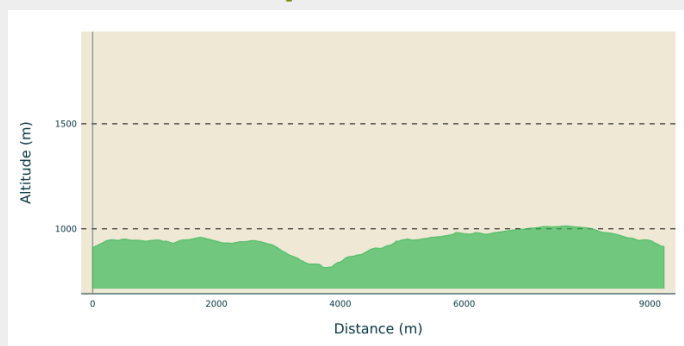
Départ : Place du village de Verlac, Saint-Geniez-d'Olt-et-d'Aubrac

Arrivée : Place du village de Verlac, Saint-Geniez-d'Olt-et-d'Aubrac

Balisage : — PR

Communes : 1. Saint-Geniez-d'Olt-et-d'Aubrac

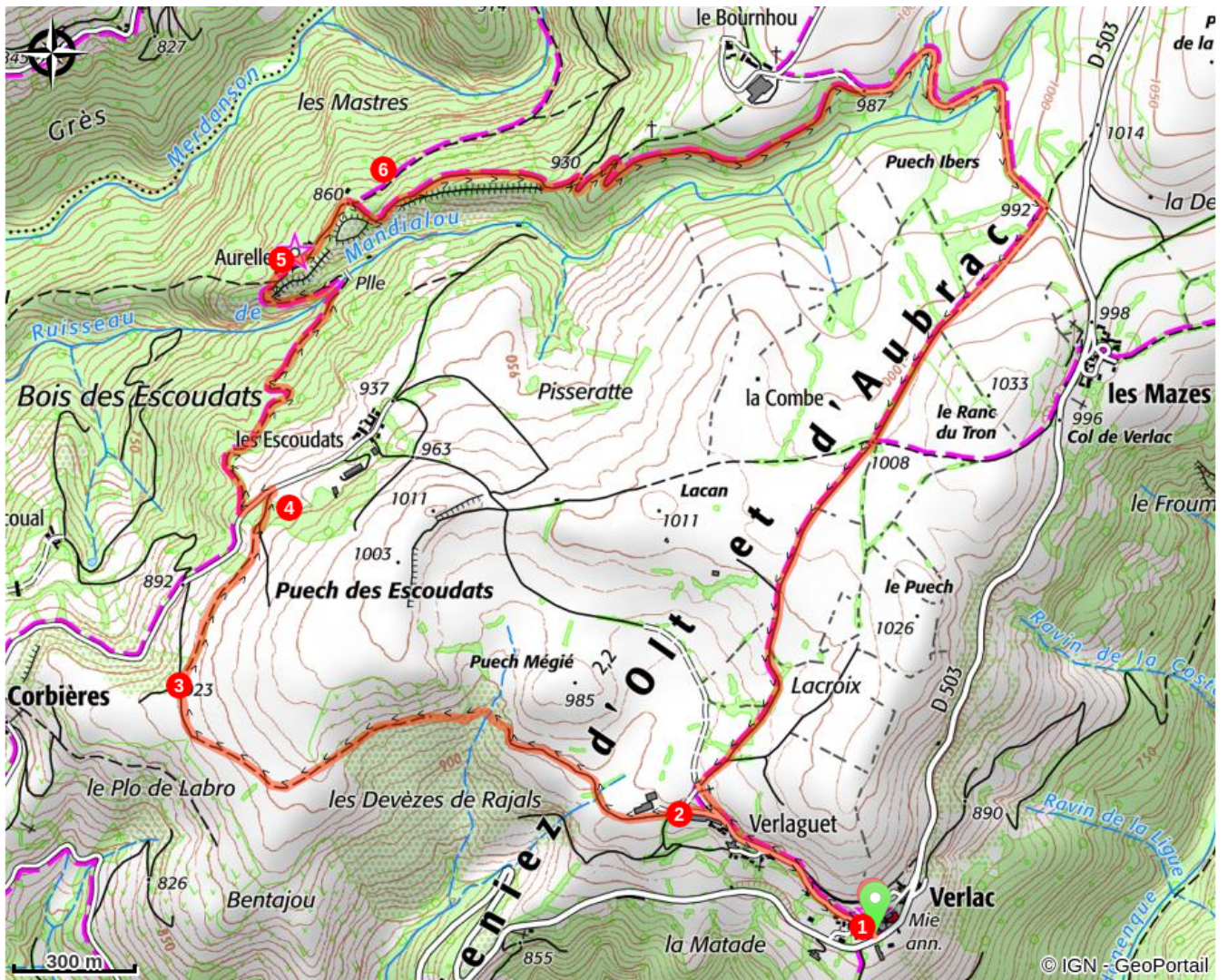
Profil altimétrique



Altitude min 815 m Altitude max 1014 m

1. prenez à l'Ouest le chemin goudronné pendant 750m, direction panonceaux, Aurelle,
2. Tounez à gauche pendant 1750m le chemin de terre marqué Aurelle. Sur une centaine de mètres, vous traversez un pré.
3. Nouvelle balise Aurelle, puis 600 mètres de descente jusqu'à un chemin transversal goudronné.
4. Prenez à gauche, sur environ une centaine de mètres. Prenez à droite un sentier descendant de 1200m sur Aurelle.
5. Dans Aurelle, continuez suivez le sentier, jusqu'à un carrefour de 4 chemins,
6. Prenez direction Verlac qui est à 2400m en passant par Verlaguet où on retrouve le parcours de l'aller.

Sur votre chemin...



Toutes les infos pratiques

Comment venir ?

Accès routier

à 10kms de St-Geniez d'Olt par la D503

Parking conseillé

Place du village de Verlac, Saint-Geniez-d'Olt-et-d'Aubrac

Lieux de renseignement

Office de Tourisme des Causses à l'Aubrac - Bureau de St-Geniez d'Olt - Campagnac

Le Cloître, 12130 St-Geniez-d'Olt et d'Aubrac

stgeniezdolt@causses-aubrac-tourisme.com

Tel : 0565704342

<http://www.causses-aubrac-tourisme.com>

