

LES HOURCIÈRES

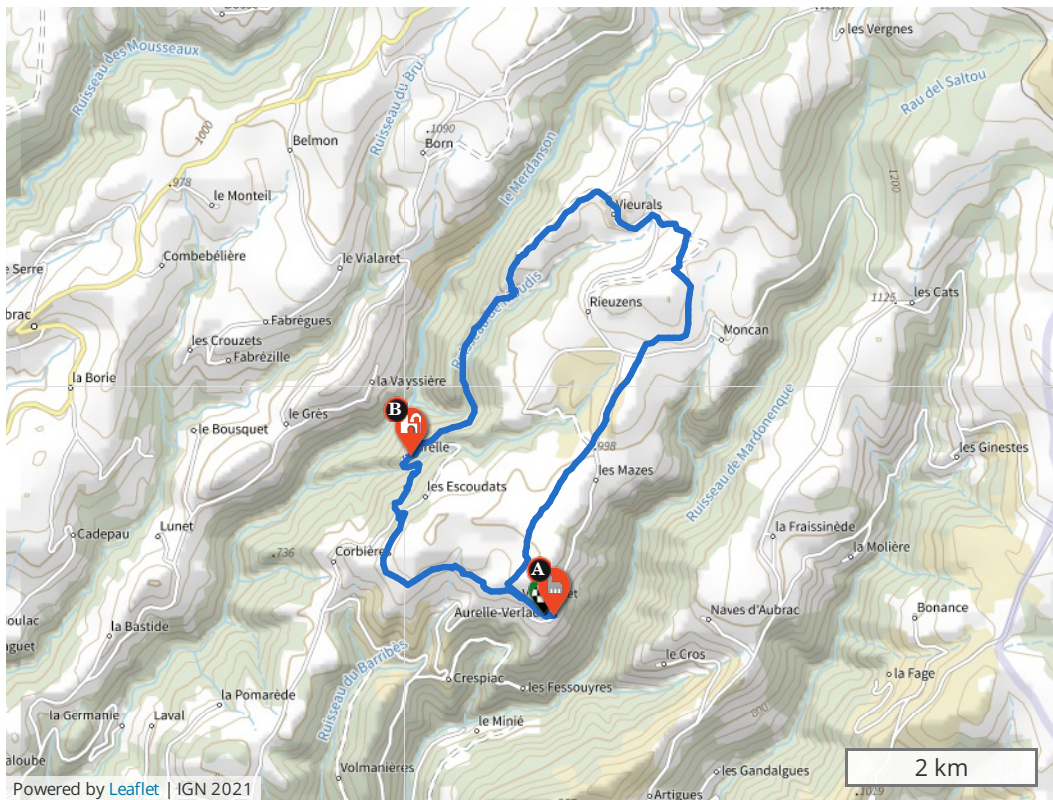


THÉMATIQUE : Insolite



DESCRIPTION

Sur la place de Verlac, suivez panonceaux, Aurelle, jusqu'à Verlaguet. Puis à l'ouest pendant 1750 m balise Aurelle. Sur une centaine de mètres vous traversez un pré. Nouvelle balise Aurelle, puis 600 mètres descendants jusqu'à un chemin transversal goudronné. Prenez à gauche, sur environ une centaine mètres. Prenez à droite un sentier descendant de 1200 m sur Aurelle. Dans Aurelle, suivez les balises. Après 270 m, prenez le chemin qui part à gauche, sur 770 m, pour rejoindre le gué du Rioudis. Traversez le ruisseau, puis montez sur 1,3km. A la fourche, prenez à droite. Sur cette draille, des panoramas splendides s'offriront à vous. Après 2 km, vous arrivez à Vieurats. Suivez la D503 sur 600m, puis prendre le chemin à gauche. Continuez la draille sur 300m. Puis prendre le sentier à droite sur 300m, avant de rejoindre une nouvelle draille. Tournez à droite. Puis à 50 m, prendre à gauche, et continuez sur 1,4 km pour rejoindre la D95. Traversez la route et prendre le chemin en face. Poursuivre sur 400, pour rejoindre la D503. Tournez à gauche et descendez plein sud. Après 400m, tournez à droite pour rejoindre le sentier et prendre la direction de Verlaguet, situé à 2,5km. Au hameau, tournez à gauche pour rejoindre Verlac.



PUBLIÉ PAR Tourisme des Causses à l'Aubrac - Bureau de St Geniez d'Olt et d'Aubrac -

Aveyron

DÉPART Aurelle-verlac

DISTANCE 14,7 km

TYPE(S) PARCOURS Boucle

RANDO

PÉDESTRE 05h30 - **Moyen**

TRAIL 02h30 - **Moyen**

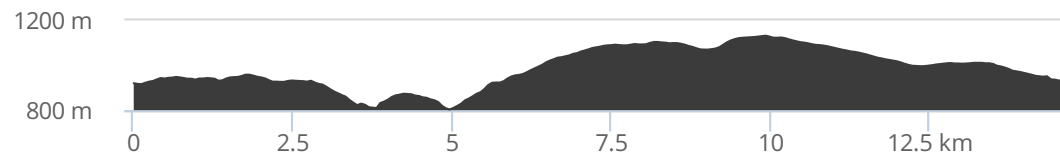
MARCHE

NORDIQUE 04h00 - **Moyen**


ALTITUDE

1132 m 540 m

803 m -535 m



EN IMAGE(S)



Embarquez ce parcours sur votre mobile

Impression générée par l'Institut national de l'information géographique et forestière le 16 novembre 2021.

Cet itinéraire est fourni à titre informatif. L'IGN ne certifie pas la fiabilité des informations contenues dans les textes, cartes ou photos de cet itinéraire. Nous vous conseillons de vérifier ces informations avant votre voyage. N'hésitez pas à nous contacter ou à contacter l'auteur pour en savoir plus. Pour plus d'informations sur les données publiées sur ce site, reportez-vous aux Conditions Générales d'Utilisations du site ignrando.fr.



POINT(S) D'INTÉRÊT

KM 0,1
ALTITUDE 914 m

LATITUDE 44.506
LONGITUDE 3.00785

113 verlac
12130 Saint Geniez d'Olt et d'Aubrac



A L'ÉGLISE ST JACQUES DE VERLAC

Eglise. Abbave. monastère

L'église romane, classée à l'inventaire des Monuments Historiques en 1977, dépendait de la Chaise-Dieu. Construite avec des matériaux locaux (schiste pour les murs, basalte, tuf et grès pour les pierres taillées), elle était à l'origine composée d'une simple nef terminée par une voûte en cul-de-four. Deux chapelles à voûte d'arête, construites postérieurement, font office de transept. Le décor des chapiteaux mérite l'attention des visiteurs. Le bénitier et les fonts baptismaux en grès sont probablement d'origine romane. L'intérieur renferme une statue de St Jacques, de style populaire, retrouvée dans le bâti de l'autel, et une belle statue de St-Clair, en calcaire du XV-XVI^es., provenant de la chapelle d'Aurelle. A l'extérieur, le chevet pentagonal comporte de magnifiques corbeaux sculptés. Le portail, également orné (notamment le chapiteau à droite de la porte), est protégé par un clocher-tour du XVIII^es.

Verlac aurait été un point de passage pour les pèlerins se rendant à St Jacques de Compostelle, lorsque le temps ne permettait pas de traverser l'Aubrac.

SERVICES
À PROXIMITÉ



Parking

KM 3,8
ALTITUDE 838 m

LATITUDE 44.5213
LONGITUDE 2.98859

12130 Saint Geniez d'Olt et d'Aubrac



B AURELLE : LE VILLAGE

Lieu historique

Situé sur une arrête rocheuse, dans un site exceptionnel, le village d'Aurelle mérite une visite.

Au X^e s., le château d'Aurelle étendait sa domination sur les 5 communes alentours (Lunet, les Crouzets, St Martin de Montbon, Naves d'Aubrac, Verlac). Cette importante seigneurie, possession de la puissante famille des Canilhac, érigée en baronnie au XIII^e s., connaît pendant la guerre de Cent ans, routiers, épidémies et destruction de l'église romane en 1382, sur ordre du seigneur de Canilhac, baron d'Aurelle.

La chapelle actuelle est rebâtie l'année suivante dans le style roman et sur un même plan simple : nef unique et chœur droit terminé par un abside semi circulaire, couronnée par un clocher-peigne.

La toiture de schiste envahie par la végétation et le four ont été restaurés dans les années 80 par l'association des amis d'Aurelle.

A partir du XIX^e siècle, les habitants émigrent vers les capitales régionales, Paris et l'Argentine où ils fondent, avec d'autres aveyronnais, la ville de Piguë.

Le dernier habitant quittera Aurelle en 1948. On ne peut accéder au village que par des chemins pédestres.



INFORMATIONS COMPLÉMENTAIRES

LES HOURCIÈRES

Aurette. "Centre de l'ancienne terre, le village d'Aurette était abandonné depuis 1948. Depuis les années 70, quelques "âmes" s'évertuent à sa sauvegarde. Aurette reste le lieu sanctuaire le plus représentatif du haut Rouergue. Ici même, une civilisation rurale venant du fond des âges disparaît et s'efface de nos mémoires. Aurette, sa chapelle Romane, son four, son moulin à eau, ses maisons, son jardin, autant de témoignages d'une vie passée reminescente.

Merci de respecter les lieux et la nature.

NOS CHEMINS

Pour qui prend le temps de parcourir nos chemins en retire un plaisir total...La nature y est présente bien entendu, mais conjugée avec l'histoire des hommes. Ici est là des ornières laissées par les antiques chars, des haies de frêne, des murs de soutènements construits à la main, un petit pont, dessous une boralde torrentueuse ou dormante, des fleurs tout au bord et dans les champs, des panoramas somptueux, des troupeaux magnifiques. Puis on arrive tout en bas de la vallée à un moulin, ou tout en haut à un buron...