

Le tout nouveau site de Compolibat est seulement éloigné du village de quelques minutes à pied. La communauté de communes en a eu l'initiative dans le cadre d'un plan d'aménagement de parc résidentiel de loisir. L'escalade comme instrument du tourisme vert quoi...

Il s'agit encore d'un petit site. On peut toutefois être certain qu'il sera visité par tous les grimpeurs aux chaudes journées de la belle saison pour sa localisation au bord même de la rivière. Imaginez. Votre couenne est en train de se cuire sous un soleil de plomb, vous avez la tête rouge comme un rhodo de juillet, les gouttes de sueur ruissellent dans vos yeux et la magnésie ne suffit plus à étancher les flots qui vous coulent sur les mains. Vous venez de mousquetonner le relais, vous vous faites mouliner au sol, vous ouvrez votre noeud d'encordement, demi-tour gauche ou droite au choix, 10 pas en avant, même pas 12, et voici ce fluide clair et transparent qui progresse sur vous au fur et à mesure de vos pas, des chevilles à la nuque, en diffusant partout en vous sa fraîcheur salvatrice. Ici ce sera grimper et nager, ou nager et grimper, et à la rigueur pratiquer les restaurants du village pour y déguster un rôti de Veau d'Aveyron.

Vertical, Les Falaises de l'Aveyron, mars 99.

- * Les utilisateurs du site respectent leur environnement.
- Circulez sur les sentiers tracés,
- Emportez tous vos déchets,
- Respectez les rapaces en période de nidification (février-juin).

- * Site incomplètement purgé et non stabilisé...
- Ne pas circuler à l'amont des voies,
- Le port du casque est obligatoire.

Site privé. Fréquentation autorisée sous l'entière responsabilité des pratiquants.


Equipement avec le consentement des propriétaires concernés par convention avec le Comité Départemental 12 de la FFME.

Financement des travaux : Communauté des Communes du Plateau de Montbazens.

Les opérations d'équipement et l'entretien ont été confiés à Villefranche-Pyrénées, club de Montagne-Escalade
Responsable du site : Richard Chincholles, 05.65.69.95.69

LA ROCHE DU PY COMPOLIBAT

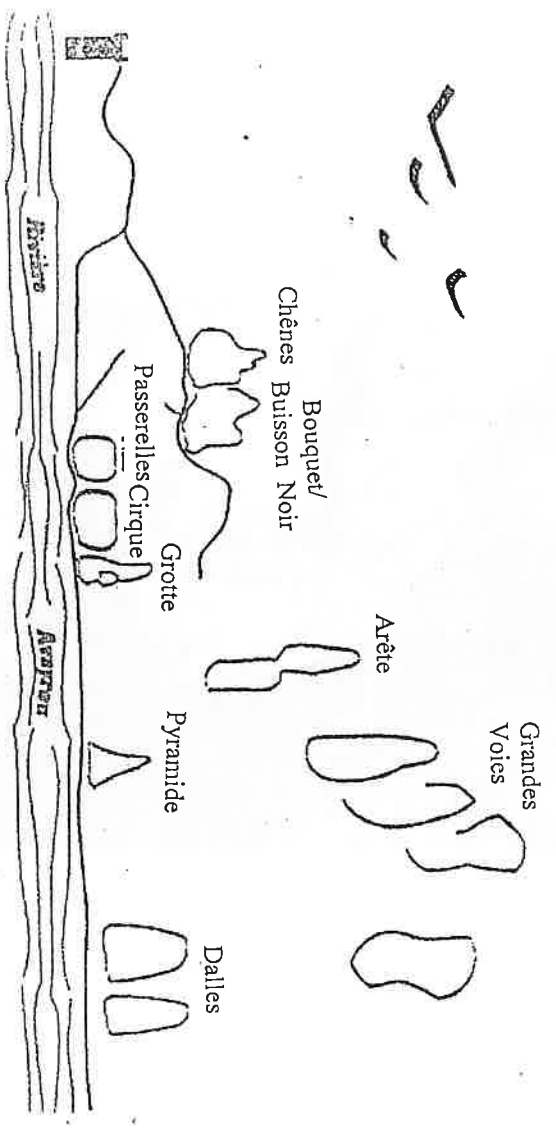
SITE NATUREL D'ESCALADE



La grimpe les pieds dans l'eau

**SITE D'ESCALADE
DE LA ROCHE DU PY
COMPOLIBAT**

Accès au site à partir du pont sur
l'Aveyron par un sentier rive gauche.



NOTES

LE BUISSON NOIR (20 m)

- 1) Casque à pointe 5+
- 2) C'est l'heure 6a+
- 3) Brise pouce 5+
- 4) Ne bouge point 5+
- 5) Dès que le vent souflera 5+

INTRODUCTION

- Une première série d'une douzaine de voies ont été équipées sur le site de Compolibat en 1996/1997 à l'initiative de la Communauté de Communes par l'ouvreur équipeur, Pascal BASTIDE.

- Une seconde série de voies ont été équipées en 1999/2000 dans le cadre du plan d'aménagement d'un parc de loisirs initié par la Communauté de Communes du Plateau de Montbazens. Les travaux ont été confiés à Villefranche-Pyrénées, club de montagne et d'escalade de l'Ouest-Aveyron.

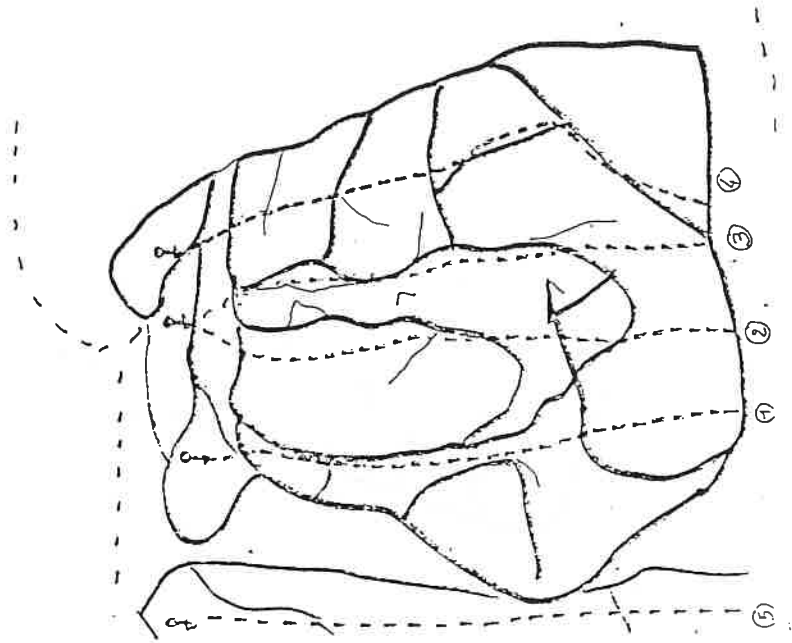
VOIES OUVERTES PAR VILLEFRANCHE - PYRENEES


Aucun topo n'a été réellement édité à ce jour.

Toutefois, nous sommes en mesure de proposer ci-après un descriptif littéral auquel nous additionnons un schéma de travail en guise d'illustration et nous nous excusons du mauvais rendu des échelles et des perspectives qui y prévalent.

Les voies présentées ici ne sont pas toutes définitivement nommées, les cotations restent provisoires et les longueurs n'ont pas été précisément mesurées.

DESCRIPTIF : Voies nouvelles accessibles par le nouveau sentier (sentier du haut).
secteur des chênes, tout à gauche (petite terrasse de départ formée par traverse bois entre un arbre et la paroi), deux voies...





GRANDES VOIES (60 m)

- 1) L'Arête 3/5+ (2 longueurs)
- 2) Direct Live 4/6a (2 longueurs)

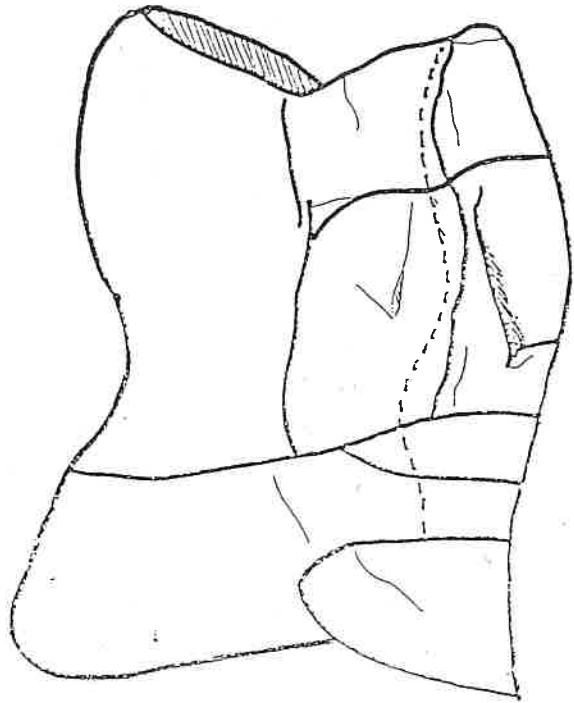


L'ÉCHAUFFOIR

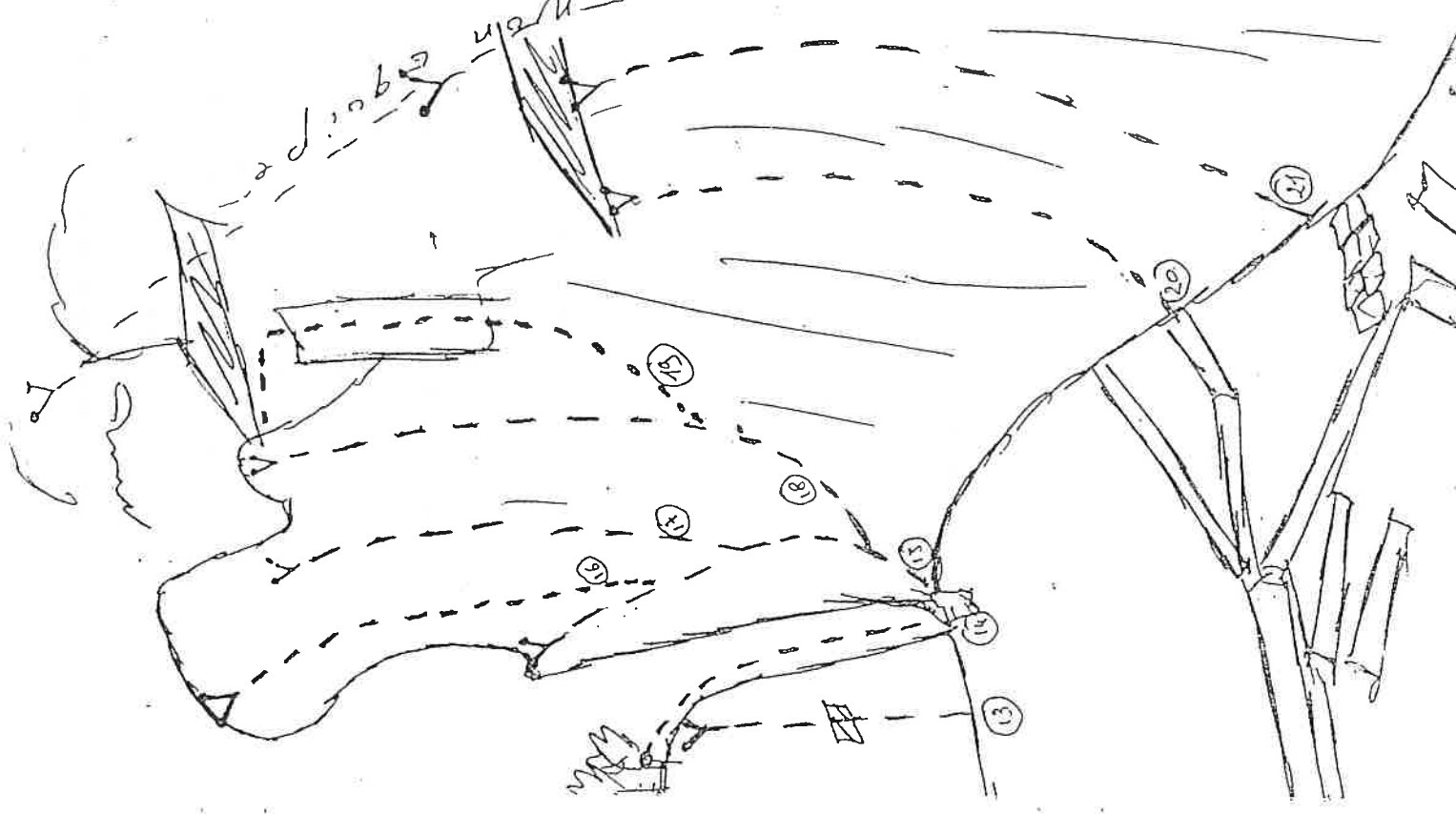
Comme son nom l'indique, voici une petite traversée d'une dizaine de mètres qui va vous faire monter en température avant de réaliser vos exploits.

* L'échauffoir I

* L'échauffoir le retour



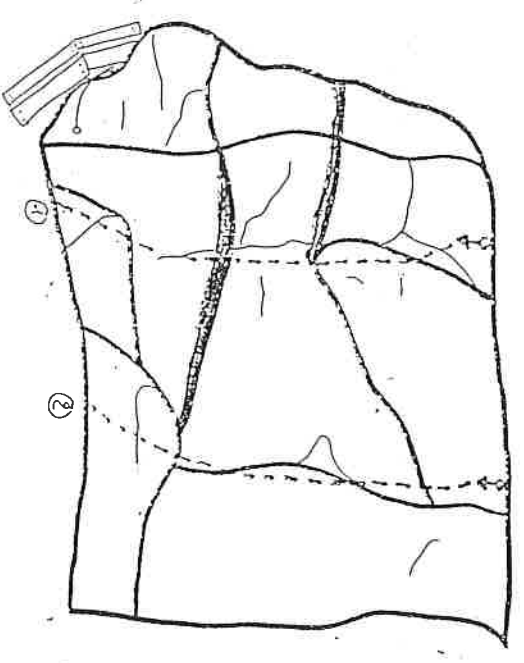
Delta Equipe :
"Busin Mb"



SECTEUR DES PASSERELLES II (10m)

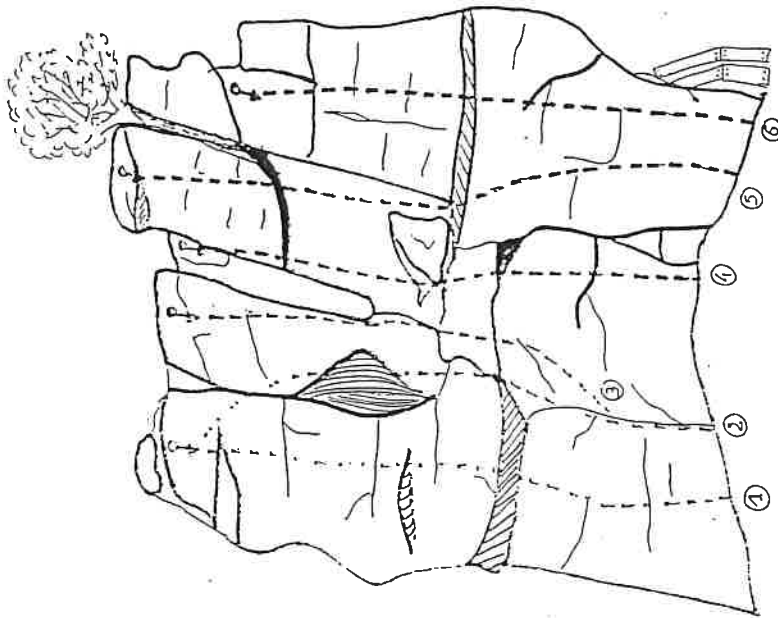
- 1 - PLUS DUR, 5b-5c, 8mn points et relais gris foncé ;
Joli pas croisé en sortie pour atteindre le relais, portion médiane très facile (3) non protégée (retour sol).
- 2 - COMPO AVENTURE, 5a, TA école, 8m, relais gris foncé commun avec la voie précédente ;
Pas d'équipement en tête pour encourager le travail sur coins.
Aussitôt à droite et en suivant...
- 3 - LA MOULINETTE HETEROGENE A GILLOU, 5c-6a, 10m, relais rouge ;
Equipement moulinette seule. Dévers de départ (2 ou 3 pas) puis plus rien jusqu'en haut.
- 4 - XXXXX, 5b, 10m, points et relais bruns ;
Lame oblique faisant bonne prise au départ puis dalle triangulaire plus fine.
- 5 - XXXXX, ??, 10m, relais gris ;
Voie intermédiaire en moulinette seule. Relais gris entre deux voies équipées en tête.
- 6 - DIEDRE, 4c-5a? 10m, points et relais rouges ;
Très belle voie avec deux surplombs faciles pour ceux qui savent écarter les pieds.
- 7 - SURPLOMB, 6a, 10m, points et relais rosé/sable ;
Plus facile pour les grands.
- 8 - GRAND EPERON, 5b, 20m, points et relais rouges ;
Voie bien homogène en difficulté qui sort au grand éperon, point le plus haut du secteur.
Au départ de la grande plate-forme pourvue d'un banc, toujours de gauche à droite...
- 9 - L'ARRETE, 4b, 12m, points et relais rosé/sable ;
Voie facile un peu aérienne pour le niveau (pleine arête). Elle s'interrompt sur une petite pyramide détachée de la paroi principale.

1) Les pieds dans l'eau 6a
2) J'ai eu peur 6b



SECTEUR DES PASSERELLES I (15m)

- | | |
|----------------------|----|
| 1) Surplombe-moi | 6a |
| 2) La Galère | 6a |
| 3) Chez pas | 5+ |
| 4) Pat mobile | 4+ |
| 5) Attention caillou | 4 |
| 6) Trop tard | 4+ |



10 - PETIE EPERON, 5b, 16m, relais bruns ;

Départ sur la face gauche du dièdre, suite à gauche de l'arbre puis traverse un peu à droite pour venir en plein sur le petit éperon.

Viennent quatre voies faciles, toujours au départ de la grande terrasse...

11 - LAURENCE, 4b-4c, 14m, points et relais bruns ;

Voie facile traversant une série de fissures diagonales.

12 - NELLY, 4b-4c, 12m, points et relais rosé/sable ;

En plein milieu de la paroi.

13 - JONATHAN, 4b-4c, 12m, points et relais bruns ;

Franchit un petit surplomb.

14 - PIERRE, 3, 12m, points et relais rouges ;

Tout à droite, points rapprochés pour débutants et jeunes, relais sur arbre. 3 en chaussons, peut-être 4 en baskets.

Secteur du bouquet : cinq voies avec un départ commun (souche) toujours à partir de la terrasse... Des appellations végétales conviendraient mieux...

15 - COOL MAX, 4b-4c, 14m, points et relais bruns ;

Voie tirant à gauche. Mousqueton de déviation à demeure pour prévenir les pendules.

16 - LE LIERE, 7a mini, 18m, points et relais rouges ;

Dévers sévère en sortie. Relais peu fiable à contre assurer en amont (une chafne galva pour l'instant).

17 - DALLE GRISE, 6b, 15m, points et relais gris foncés ;

Plaine dalle avec rétablissement sur la vire.

18 - DIÈDRE NOIR, 5a-5b, 15m, points et relais rouges ;
Dulfer intégral dans la fissure ou en opposition.

19 - PETIT DIÈDRE, 6a-6b, 15m, points bruns ;
Dalle déversante puis rétablissement dans le dièdre. Relais
commun avec la voie précédente.

A la suite...

20 - EXPLOSION, 6b-6c, points et relais gris foncé ;
Courte et explosive tant pour les pas que pour le mousqueton-
nage.

21 - XXXXX, 5c-6a, 8m, points et relais rouges ;
Départ légèrement déversant puis suite plus facile.

A court terme...

22 - VOIE EN DEUX LONGUEURS, 4b-5a, 25 mètres environ, relais
provisoire en place en haut ;

En cours d'équipement. Points positionnés pour garantir une
très bonne protection . voie école. Relais intermédiaire conçu
comme un atelier. Deux braches en U à relier soi-même. Possi-
bilité d'y pratiquer le relais du grimpeur de tête, le réver-
sible, directement sur le relais ou sur le point de renvoi.

A la suite viennent les voies du Buisson noir précédemment
équipée (voir topo Pascal BASTIDE)...

VOIES OUVERTES PAR Pascal BASTIDE

LES DIFFÉRENTES SECTEURS

- | | |
|------------------------|---------|
| 1 - Les Passerelles I | 6 VOIES |
| 2 - Les Passerelles II | 2 VOIES |
| 3 - L'échauffoir | 1 VOIE |
| 4 - Grandes Voies | 2 VOIES |
| 5 - Le Buisson Noir | 5 VOIES |