


Causse et vallée du Lumensonesque



Halle au grains

Difficulté ★★

Temps : 3h45

Nature : N.R.

Accessibilité : N.R.

Distance : 12,5 km

Altitude : 400 m

Orientation : PR

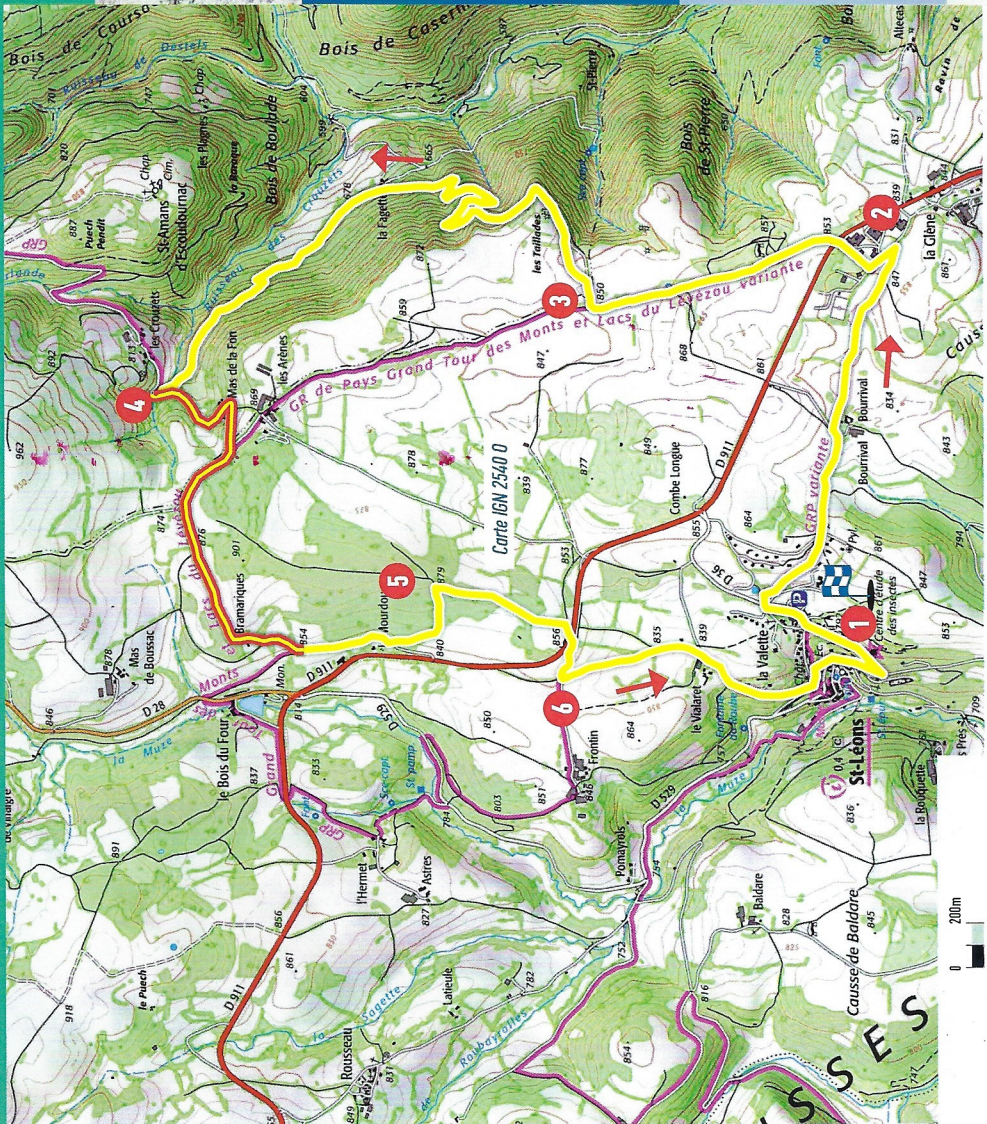
Situation : entre Rodez et Millau, St Léons (suivre Micropolis)

Parking : face au pavillon Point d'Informations

Coordonnées : N3 = 44° 21' 67''
E3 = 2° 98' 97''


À voir

- > Dolmen
- > Croix sur le parcours
- > **À proximité :**
 - > St Léons : l'ancienne halle aux grains, le cadran solaire, les fontaines, le sarcophage...
 - > Maison natale de Jean-Henri Fabre : célèbre entomologiste (1823-1915)
 - > Micropolis : la cité des insectes



À voir

Les dolmens (Pèiras Levadas en occitan) abondent dans tout le sud de la France et c'est le Rouergue qui en compte le plus avec un millier. Le Lézérou en possède de beaux qui parsèment surtout les causses, les tumultus en pierre qui les recouvriraient ont été érodés. Ces monuments funéraires préhistoriques (érigés entre le V^{ème} millénaire et la fin du III^{ème} millénaire Av. J.-C.) ont abrité pendant de nombreux siècles les sépultures de nos ancêtres.



La Tombel del Gigant



Credits photographiques : © Office de Tourisme Parclop Lézérou et communes du territoire - Crédits cartographique : © IGN
Avec l'amabilité collaboration de J-Paul Froyese - Création : leluboucaillon.com - Impression : Groupe Burial.

- 1 Monter à droite jusqu'en haut du parking de **Micropolis** en suivant la route. Tourner à droite vers le château d'eau et à droite encore prendre le chemin sous le jardin. Monter jusqu'à la croisée des chemins (croix en pierre) . Prendre en face vers la **ferme de Bourrival** (croix de 1822 sur votre droite) . À **Bourrival**, s'engager sur le sentier à droite qui longe la propriété. Plus loin, le chemin longe le champ et rejoint le village de la **Glène**.
- 2 Dans le village, tourner à gauche, traverser la **D 911** et prendre à gauche le long de la route. Un peu plus loin, prendre à droite vers le Dolmen sur le **Causse**.
- 3 Attention : au balisage tourner à droite vers les **Taillades** et suivre le chemin jusqu'en bas. Passer à la **Fagette** et remonter jusqu'à la petite route. Très belle vue sur la **vallée du Lumensonesque**.
- 4 Monter à gauche (**GRP**) , passer au **Mas de la Fon**, continuer sur la petite route et en haut prendre à droite le chemin, puis un peu plus loin à gauche pour rejoindre **Bramarigues**. Rester sur ce chemin, aller tout droit comme si vous alliez rejoindre la **D 911**. Avant d'arriver à la route, tourner à gauche dans le bois.
- 5 Suivre ce chemin, plus haut, tourner à droite. Arriver à la sortie du bois au-dessus de la **D 911**. Prendre à droite et passer sous la route. Rejoindre la petite route qui va à **Frontin** à droite. Prendre le petit chemin qui part à gauche.
- 6 Rejoindre le **Vialaret**. Attention au **Vialaret** : prendre le chemin en face qui suit la halle et qui va rejoindre la **Valette**. Descendre à la fin du chemin à droite et retrouvez, juste au-dessus, le parking.