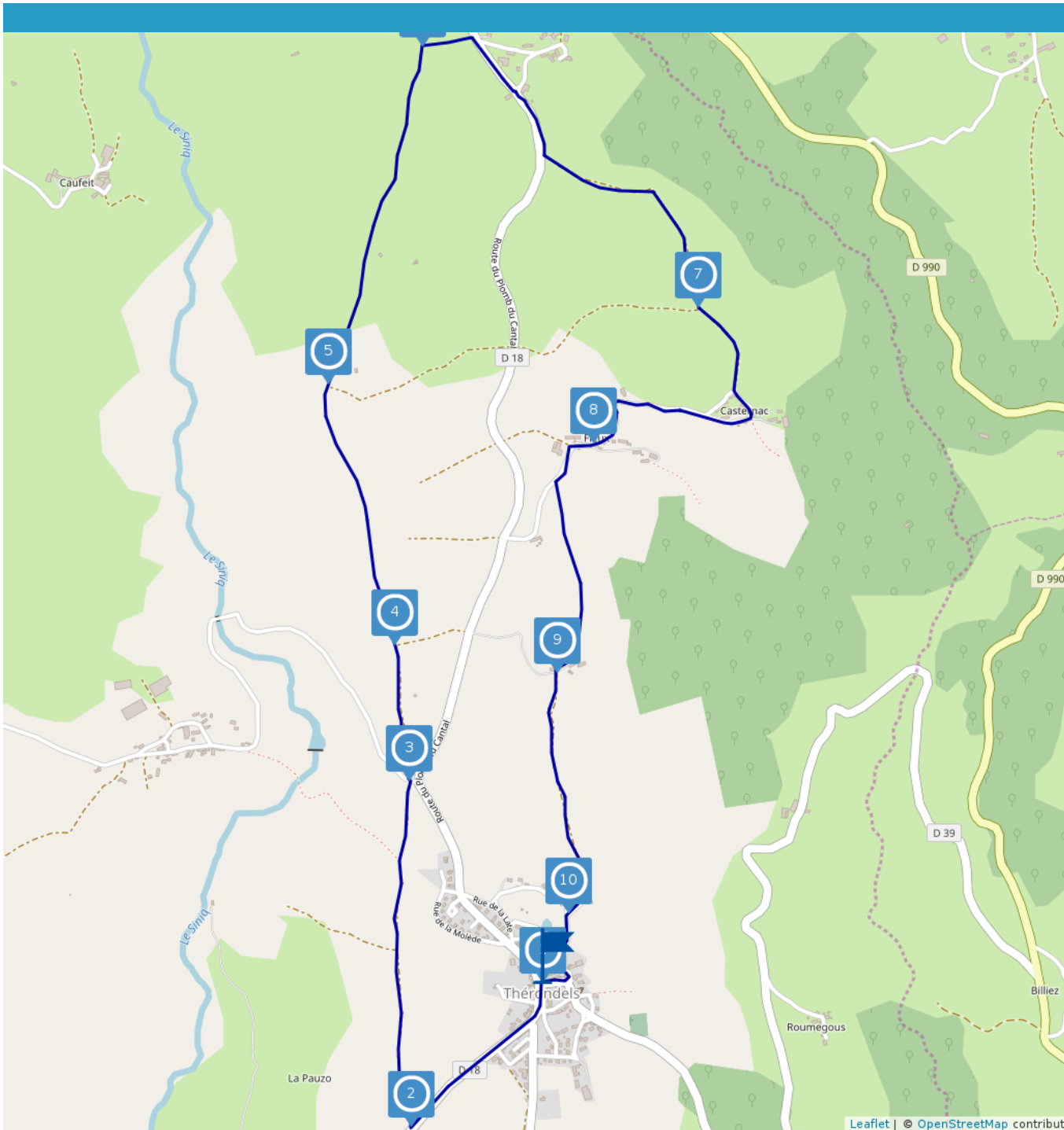




# Le Plateau de Thérondeles





 8.85 km


Vtt : 2h50



 maxi 1011 m

 mini 933 m

 171 m

 -171 m

Ce circuit est composé de  
**10** infos parcours

Cet itinéraire vous est fourni à titre indicatif. Cirkwi ne certifie pas la fiabilité des informations contenues dans les textes, cartes ou photos de cet itinéraire. Retrouvez plus d'infos sur [www.cirkwi.com](http://www.cirkwi.com)



Mise à jour le 29/11/16 par Office de tourisme du Carladez et généré par [www.cirkwi.com](http://www.cirkwi.com)



OT Carladez

Une balade facile et agréable pour tous publics ! Une promenade bucolique à travers le paysage bocager au nord de Théronnels et de beaux points de vue sur les Monts du Cantal. Au menu de cet itinéraire qui fait route entre Siniq à l'ouest et Hironnelle à l'Est, des pâtures, des cultures (découvrez l'atelier d'identification des céréales cultivées dans la région en cours de route), et les hameaux agricoles de Casternac et Fieux avant de rejoindre le bourg de Théronnels. Et dans le cas où le temps se gâte, il vous sera facile de raccourcir l'étape à votre guise ou presque ! •Points d'intérêts : - Sur le plateau à presque 1000m d'altitude, le village de Théronnels se compose de belles maisons et basalte et toits de lauzes, un « esprit montagne douce », son église romane est ouverte et son christ en bois du 12<sup>ème</sup> siècle est remarquable. - À l'issue de votre parcours, ne manquez pas de découvrir à pied la petite boucle du sentier de l'imaginaire « et le paysan créa la prairie », court et facile 1,7km, vous passez alors devant la coopérative fromagère à Théronnels (ses fromages de pays: le Cantal, le Théronnels, l'aligot,...) Visites possibles : 05 65 66 02 88 - <http://www.carladez.fr/oit/sentier-de-limaginaire-et-le-paysan-crea-la-prairie/>

#### Où se faire conseiller, se renseigner ? :

Office de Tourisme  
12, Grand'Rue  
12600 Mur-de-Barrez  
Tél. : 05 65 66 10 16  
[contact@carladez.fr](mailto:contact@carladez.fr)  
[www.carladez.fr](http://www.carladez.fr)

#### Où s'équiper, réparer et laver son VTT ? :

Bruno Rieu – Rieu motos

Route de Lacroix-Barrez  
12600 Mur-de-Barrez  
Tél. : 05 65 66 05 79



Proposé par : **Office de tourisme du Carladez**

"Ce PDF a été généré à partir de Cirkwi, la plateforme de partage d'activités touristiques qui vous fait voyager"

[www.cirkwi.com/circuit/61102](http://www.cirkwi.com/circuit/61102)



1

**D236 - 12600 Théronnels - Altitude : 953m**

## Info directionnelle n°1

Depuis la mairie de Théronnels, rejoindre la place des Tilleuls puis la D18 en direction de Brommat sur 600m (route bordée de Tilleuls)

2

**D18 - 12600 Théronnels - Altitude : 947m**

## Info directionnelle n°2

Au premier croisement, prendre à droite sur un chemin gravillonné qui se prolonge par un chemin herbeux plein nord rejoignant le carrefour entre la D18 et la route menant au hameau de Frons.



3

La Devèze - 12600 Thérondeles - Altitude : 958m

## Info directionnelle n°3

Traverser la route menant à Frons et aller tout droit par un chemin de terre sur 400m.

4

La Devèze - 12600 Thérondeles - Altitude : 972m

## Info directionnelle n°4

Au premier carrefour, continuer tout droit et laisser sur la droite la variante 11a. Après avoir laissé deux chemins d'exploitation sur la droite menant au hameau du Fieu, on atteint un espace herbeux découvert. Bifurquer légèrement sur la gauche et suivre ce chemin jusqu'au prochain carrefour de chemins.

5

Unnamed Road - 12600 Thérondeles - Altitude : 985m

## Info directionnelle n°5

Au carrefour, laisser à droite la variante 11b de l'itinéraire et prendre le chemin direction nord qui monte jusqu'à une large piste qui part à droite et rejoindre la D18 par cette piste.

6

Fabies - 12600 Thérondeles - Altitude : 1012m

## Info directionnelle n°6

Prendre la route à droite sur 300m en direction de Faliès puis obliquer à gauche sur un chemin pour rejoindre Casternac.

7

Casternac - 12600 Thérondeles - Altitude : 979m

## Info directionnelle n°7

Retrouver la variante 11b à votre droite et poursuivre à gauche pour rejoindre le hameau. Le contourner par la gauche et au calvaire suivre la petite route pour revenir vers Fieux.

8

**Fioux - 12600 Thérondeles - Altitude : 950m**

## Info directionnelle n°8

Traverser le Fioux par la route et 150m plus loin, tourner à gauche pour rejoindre Les Crouzets.

9

**Les Crouzets - 12600 Thérondeles - Altitude : 957m**

## Info directionnelle n°9

On retrouve la variante 11a de l'itinéraire. Après la ferme des Crouzets tourner à gauche entre des clôtures et suivre un chemin bordé de noisetiers.

10

**La Cazournie - 12600 Thérondeles - Altitude : 940m**

## Info directionnelle n°10

A l'entrée de Thérondeles, prendre à gauche vers l'église, passer devant la mairie et revenir vers la place.