

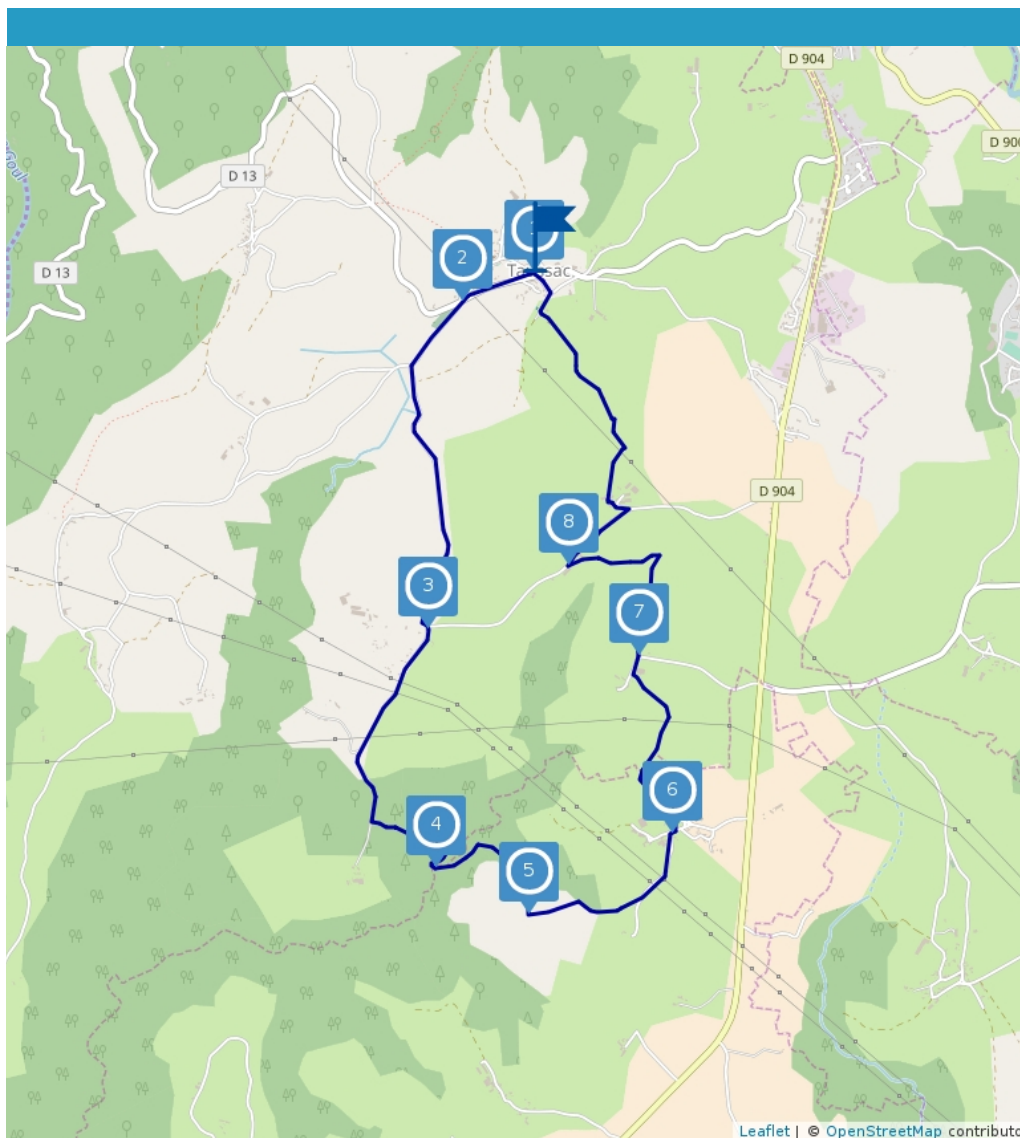
# Le plateau de Taussac

Proposé par :

Office de tourisme du Carladez

"Ce PDF a été généré à partir de Cirkwi, la plateforme de partage d'activités touristiques qui vous fait voyager"

[www.cirkwi.com/circuit/60957](http://www.cirkwi.com/circuit/60957)

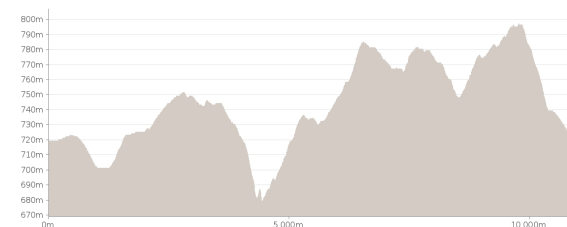


Ce circuit est composé de  
8 infos parcours

Cet itinéraire vous est fourni à titre indicatif. Cirkwi ne certifie pas la fiabilité des informations contenues dans les textes, cartes ou photos de cet itinéraire. Retrouvez plus d'infos sur [www.cirkwi.com](http://www.cirkwi.com)





OT Carladez



 9.86 km

Vtt : 2h30

 maxi 797 m

 mini 679 m

 324 m

 -324 m

Un itinéraire idéal pour les familles ! Voilà un itinéraire extensible qui conviendra parfaitement aux débutants comme aux familles. Au programme, des petites routes et des chemins roulants. L'itinéraire forme une paisible boucle ouverte sur le plateau au sud de Taussac. • Points d'intérêts : À Taussac, prenez le temps de parcourir à pied le sentier de l'imaginaire sur le thème de « la forêt magique » (2h15 - 4.5 km) et de visiter ensuite la Maison du bois et je jardin des 5 sens ( Ren  Pag s : 06 83 19 59 36), et le Parc du Ch teau de Taussac ( Marie C zac : 06 84 83 99 02) A Cros : la ferme de Mathilde, ses produits fermiers   base de canards gras.(Mathilde Masbou: 06 87 60 16 66)



Mise   jour le 22/11/16 par Office de tourisme du Carladez et g n r  par [www.cirkwi.com](http://www.cirkwi.com)



#### Où se faire conseiller, se renseigner ? :

Office de Tourisme  
12, Grand'Rue  
12600 Mur-de-Barrez  
Tél. : 05 65 66 10 16  
contact@carladez.fr  
www.carladez.fr

#### Où s'équiper, réparer et laver son VTT ? :

Bruno Rieu – Rieu motos  
Route de Lacroix-Barrez  
12600 Mur-de-Barrez  
Tél. : 05 65 66 05 79

1

**La Prade**  
12600 Taussac  
Altitude : 718m

## Info directionnelle n°1

Depuis Taussac, devant le panneau de départ des itinéraires le long de la D13, poursuivre sur cette route en direction de l'ouest

2

**D13**  
12600 Taussac  
Altitude : 722m

## Info directionnelle n°2

A la sortie du village, emprunter à gauche la petite route qui longe le cimetière en direction de Masclat puis encore à gauche à la fourche suivante pour rejoindre le hameau de Masclat.

3

**Masclat**  
12600 Taussac  
Altitude : 746m

## Info directionnelle n°3

A l'entrée de Masclat, prendre à gauche direction Favarille / Bout de la Côte. À l'embranchement vers Favarille, sous la ligne haute-tension, poursuivre tout droit sur la route et, dans la ligne droite conduisant à Bout de la Côte, prendre la piste roulante qui part à 90° sur la gauche.

4

**Le Bout de la Côte**  
12600 Taussac  
Altitude : 674m

## Info directionnelle n°4

franchir plus bas le ruisseau d'Embernat pour remonter en zone boisée



5

**Unnamed Road**  
12600 Lacroix-Barrez  
Altitude : 729m

## Info directionnelle n°5

Au sortir de celle-ci, bifurquer à nouveau à 90° sur la gauche en empruntant la piste qui rejoint Cayrac

6

**Cayrac**  
12600 Lacroix-Barrez  
Altitude : 768m

## Info directionnelle n°6

dans le hameau, à l'intersection en T, prendre à droite puis, au carrefour en triangle suivant, tourner à gauche pour suivre le chemin qui part au nord-ouest, entre une maison à droite et une grange à gauche. Poursuivre jusqu'à Germilhac et, en arrivant sur les fermes, prendre à droite

7

**Germillac**  
12600 Taussac  
Altitude : 782m

## Info directionnelle n°7

tout de suite après, avant le coude de la route à droite, prendre le chemin à gauche qui s'enfonce plein nord sous les arbres. Après un lacet serré sur la gauche, déboucher sur la route au hameau de Cros.

8

**Cros**  
12600 Taussac  
Altitude : 772m

## Info directionnelle n°8

Après Cros, à la jonction sous Cazornhes, prendre à gauche en montant, traverser le hameau, poursuivre sur la piste en terre puis, après les maisons, sur le chemin qui se faufile entre les prés pour rejoindre les premières habitations de Taussac. À l'intersection en T, prendre à droite puis la première à gauche pour boucler le parcours.