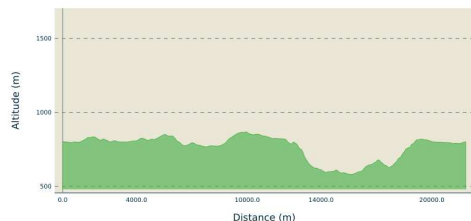




PROFIL ALTIMÉTRIQUE



Altitude min 580 m
Altitude max 868 m

TRANSPORTS

Se déplacer [en bus ou en train](#), en covoiturage [Aires de covoiturage](#), en autopost [Rezopouce](#)

PARKING CONSEILLÉ

Parking de la mairie

ACCÈS ROUTIER

20km au sud de Millau par la D809. Sortie 47 sur l'Autoroute A75.

SOURCE



C.C. Larzac et Vallées -
Site VTT-FFC N°269



Site VTT cofinancé par
l'Union Européenne.

i Lieux de renseignement

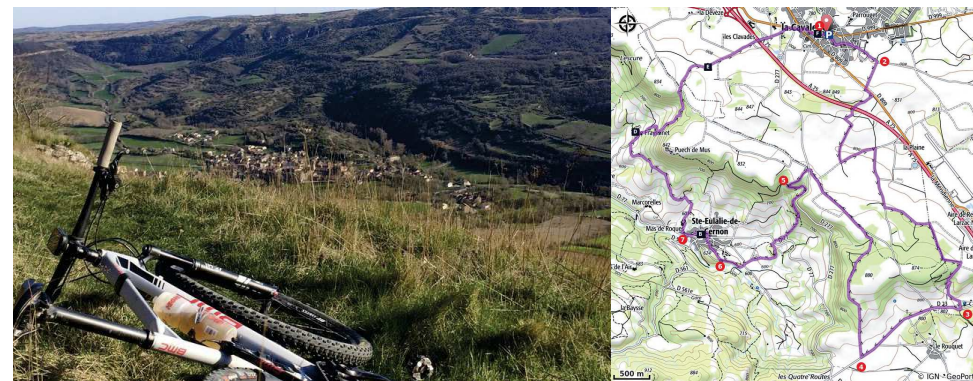
Office de Tourisme Larzac et Vallées
Place du Claux, 12230 NANT

infos@tourisme-larzac.com
Tel : +33(0)565622364
<http://www.visit-larzac.com/>



VTT N°1 - LARZAC TEMPLIER HOSPITALIER

Des Gorges du Tarn au Causse du Larzac - La Cavalerie



Vue sur Ste-Eulalie de Cernon... (Jordan Gaudy - Sud Aveyron Sport Nature)

Entre causse du Larzac et vallée du Cernon, ralliez trois villages du pays templier et hospitalier. Ce parcours technique se termine par un morceau de bravoure : l'ascension sur le plateau

INFOS PRATIQUES

Catégorie : À vélo

Durée : 3 h

Longueur : 21.8 km

Dénivelé positif : 594 m

Difficulté : Difficile

Type : Boucle

Thèmes : Agropastoralisme, Histoire et patrimoine, Point de vue

Type de rando : VTT, VTTAE

Près de 300m de dénivelé, une côte ardue en bout de parcours, des étendues caussenardes et des zones boisées : au gré de sentiers monotraces, de pistes et de ruelles, arpentez le Larzac, ses contreforts et les rives du Cernon. La Cavalerie, L'Hospitalet et Sainte-Eulalie sont les trois étapes de ce parcours buissonnier entre causse et vallée

ITINÉRAIRE

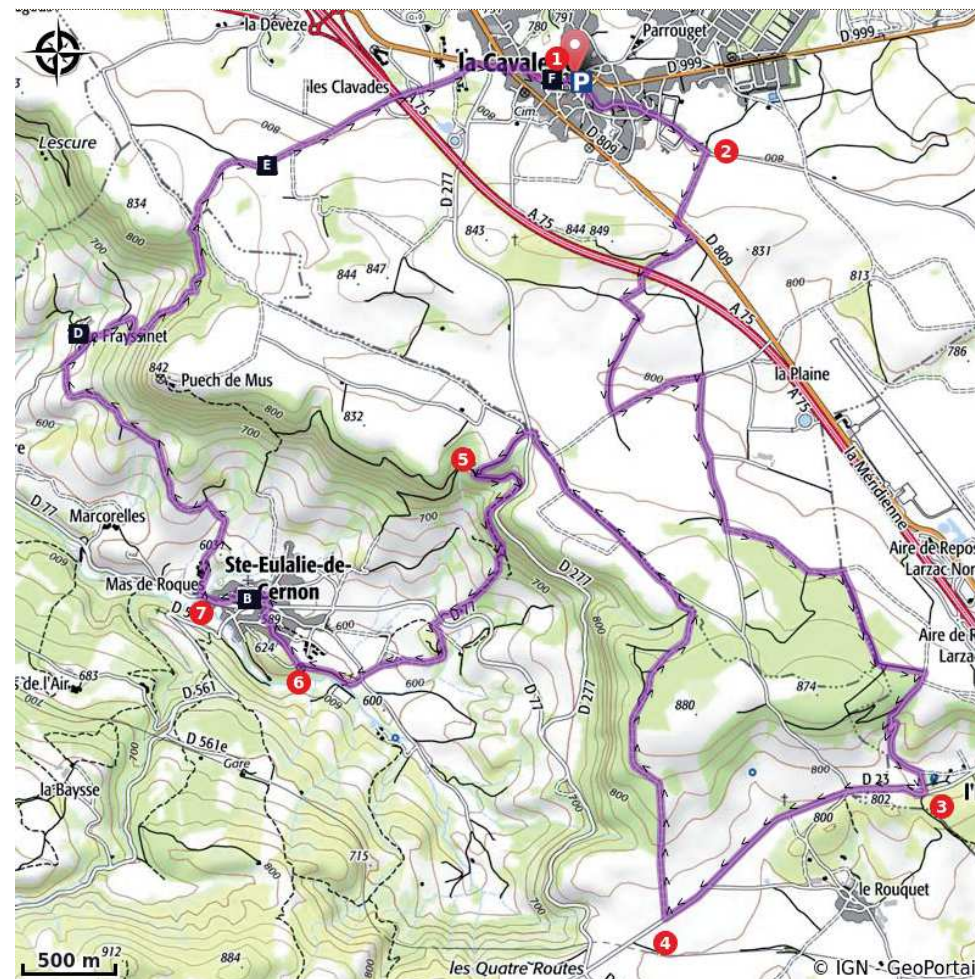


Départ : La Cavalerie
Arrivée : La Cavalerie
Balisage : ► VTT



1. Prendre la route de la Tune en direction du stade, au croisement prendre tout droit.
2. 100m après le stade tourner sur la piste à droite pour passer sous la départementale puis l'autoroute. Rejoindre les bois de pins en direction de l'Hospitalet.
3. Après la descente, prendre la route à droite au croisement.
4. Continuer 1,5km avant de remonter sur la piste à droite. Continuer toujours tout droit jusqu'à croiser à nouveau la route départementale D277. Couper la route et prendre le chemin qui s'engouffre en face sur la gauche.
5. Après 300m de descente, prendre le chemin à gauche. Avant la route suivre le monotracer sur la droite. **Attention**, croisement de route sur le bas de la descente, partir tout droit sur la piste. Après la ferme, continuer tout droit vers l'Espace nature de Ladoux, puis prendre le chemin à droite qui longe le ruisseau.
6. Puis suivre la route à droite vers Ste-Eulalie, rentrer dans les remparts par la porte principale. Rejoindre la place (Point Accueil et WC). Prendre la ruelle couverte puis la rue à gauche jusqu'à la route en direction de Lapanouse.
7. A la sortie du village suivre Le mas de Roque sur la droite. Après le Frayssinet continuer l'ascension vers le plateau. Une fois sur les hauteurs poursuivre tout droit vers La Cavalerie. (En bout de côte, point de vue en prenant la piste à droite sur 1km vers le relais.)

SUR VOTRE CHEMIN...



La place et la fontaine (A)

Eglise de Sainte-Eulalie (C)

La mare du Lavagnol (E)

Commanderie templière et hospitalière (B)

Ferme du Frayssinet (D)

Les remparts de La Cavalerie (F)