




Powered by Leaflet — © OpenStreetMap contributors

De Mur-de-Barrez à Thérondels (et retour)




Consultez ce circuit sur votre ordinateur ou votre mobile


www.cirkwi.com/circuit/61773




Credit : OT Carladez



Credit : OT Carladez




Credit : OT Carladez




Credit : OT Carladez



Credit : OT Carladez



Credit : OT Carladez



Credit : OT Carladez

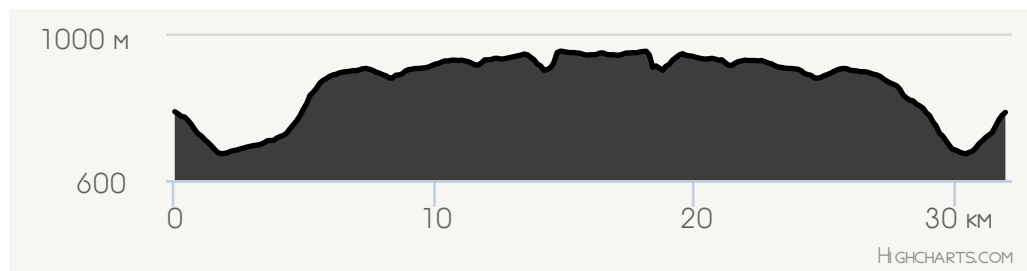
Depuis Mur-de-Barrez, cité médiévale aux multiples attraits : la Tour de Monaco, le Jardin de Marie ; point de vue sur les toits de lauzes, cap pour le village de Thérondels, son église, son célèbre Cantal AOC et ses vues sur le Cantal. En remontant une ancienne vallée glaciaire aujourd'hui empruntée par la rivière de la Bromme, on chemine en moyenne montagne avant d'atteindre le coeur d'un riche plateau. Ce sont les grands espaces du Carladez, au pied du Plomb du Cantal. Thérondels un véritable bourg auvergnat en Midi-Pyrénées vous accueille.
Balisage : Signalétique panneaux en bois

Départ : **44.84383, 2.66041**
5 Place de Monaco 12600 Mur-de-Barrez

Style du circuit : **A la campagne**

Difficulté :  **5h 0m**


Distance :  **32.1 km**  961 m  708 m
 673 m  -709 m



Auteur :

Office de tourisme du Carladez
12, Grand'Rue 12600 Mur-de-Barrez
<http://www.carladez.fr>
contact@carladez.fr