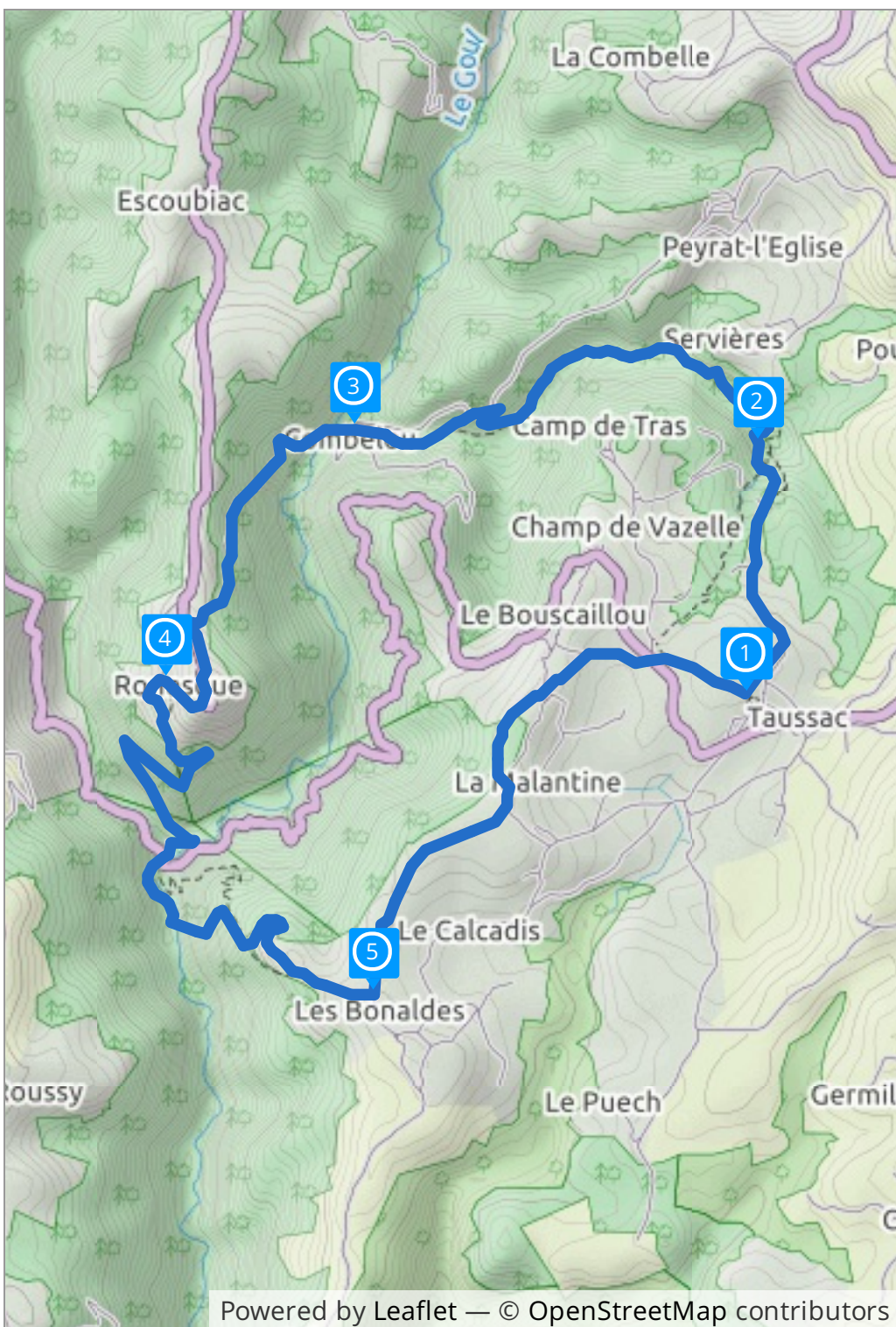


Le site de Ronesque



Consultez ce circuit sur
votre ordinateur ou votre mobile

www.cirkwi.com/circuit/61764



Powered by Leaflet — © OpenStreetMap contributors



Credit : OT Carladez



Credit : OT Carladez



Credit : OT Carladez



Credit : OT Carladez




Credit : OT Carladez




Credit : OT Carladez



Credit : OT Carladez



Credit : OT Carladez



Credit : OT Carladez

Une randonnée assez exceptionnelle, hors du temps, au coeur des vallées profondes du Goul et de ses affluents dans une nature sauvage abritant des villages "du bout du monde".

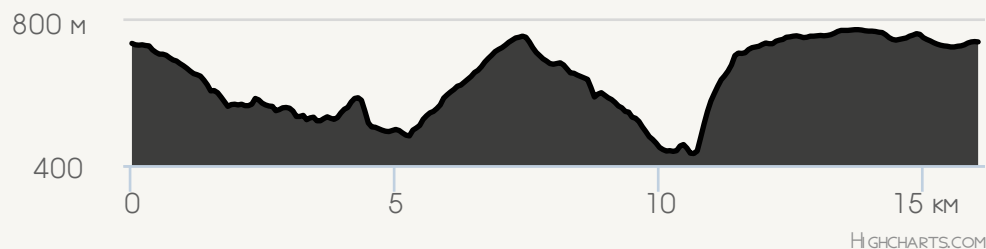
Balisage : jaune + signalétique


Départ : **44.8297, 2.64058**
Le Château 12600 Taussac

Style du circuit : **A la campagne**


Difficulté :  **5h 0m**


Distance :  **16.2 km**  776 m  735 m
 429 m  -748 m




 Le Château 12600 Taussac Altitude : **738m**


Depuis la place de l'église de Taussac, revenir vers le calvaire. Passer à gauche et suivre des panneaux de bois « sentier de l'imaginaire ». Passer devant le château. Suivre un chemin gravillonné jusqu'à la ferme de la Borie-Basse. Virer à 90° à droite sur un chemin de terre à travers bois vers la vallée. A la « cabane de l'ermite », traverser le ruisseau (passerelle) et remonter sur 50 m jusqu'à une piste.

 La Borie Basse 12600 Taussac Altitude : **578m**

La suivre à droite (le sentier de l'imaginaire « La Forêt magique » remonte à gauche vers Taussac). Passer deux petits ruisseaux. Continuer à gauche en longeant le ruisseau de Combellou et suivre les directions Lez / Ronesque. Après trois bifurcations (deux à droite : Messilhac / Mur / et une à gauche : Notre-Dame de Lez) tantôt en bordure du ruisseau, tantôt en le surplombant, rejoindre la route de la Pesturie puis le hameau en continuant à gauche.

 La Pesturie 12600 Taussac Altitude : **489m**

Continuer tout droit. Passer le Goul et aussitôt après bifurquer à droite sur un chemin gravillonné assez raide remontant à travers bois vers Ronesque (1 h de montée). Déboucher sur une petite route au niveau de bâtiments agricoles récents. La suivre à gauche pour monter jusque sur le piton basaltique (table d'orientation, panorama unique à 360°, église cimetièrre). Au retour du piton descendre à gauche par un sentier caillouteux jusqu'au village du « bout du monde » de Ronesque.

 Ronesque 15130 Cros-de-Ronesque Altitude : **702m**

Prendre à gauche pour traverser le village. A la dernière maison (très typique) continuer à gauche pour descendre à travers bois jusqu'au confluent du Goul et de la Rasthène à Bazaygues. Passer les deux ruisseaux. Après le deuxième pont obliquer à droite. Remonter jusqu'à Serres par une piste forestière en lacets et assez raide.

 Serres 12600 Taussac Altitude : **759m**

Suivre la route à gauche sur 400 m. Au premier virage bifurquer à gauche sur un chemin de terre bordé de murets ou de blocs de Basalte qui se prolonge par un chemin d'exploitation pour rejoindre Lugat. Après la première maison obliquer à droite sur une route de desserte rejoignant la D 13. Au carrefour prendre en face un chemin de terre puis un chemin creux jusqu'à Taussac. (Retrouver le sentier de l'imaginaire).

Auteur :

Office de tourisme du Carladez
12, Grand'Rue 12600 Mur-de-Barrez
<http://www.carladez.fr>
contact@carladez.fr