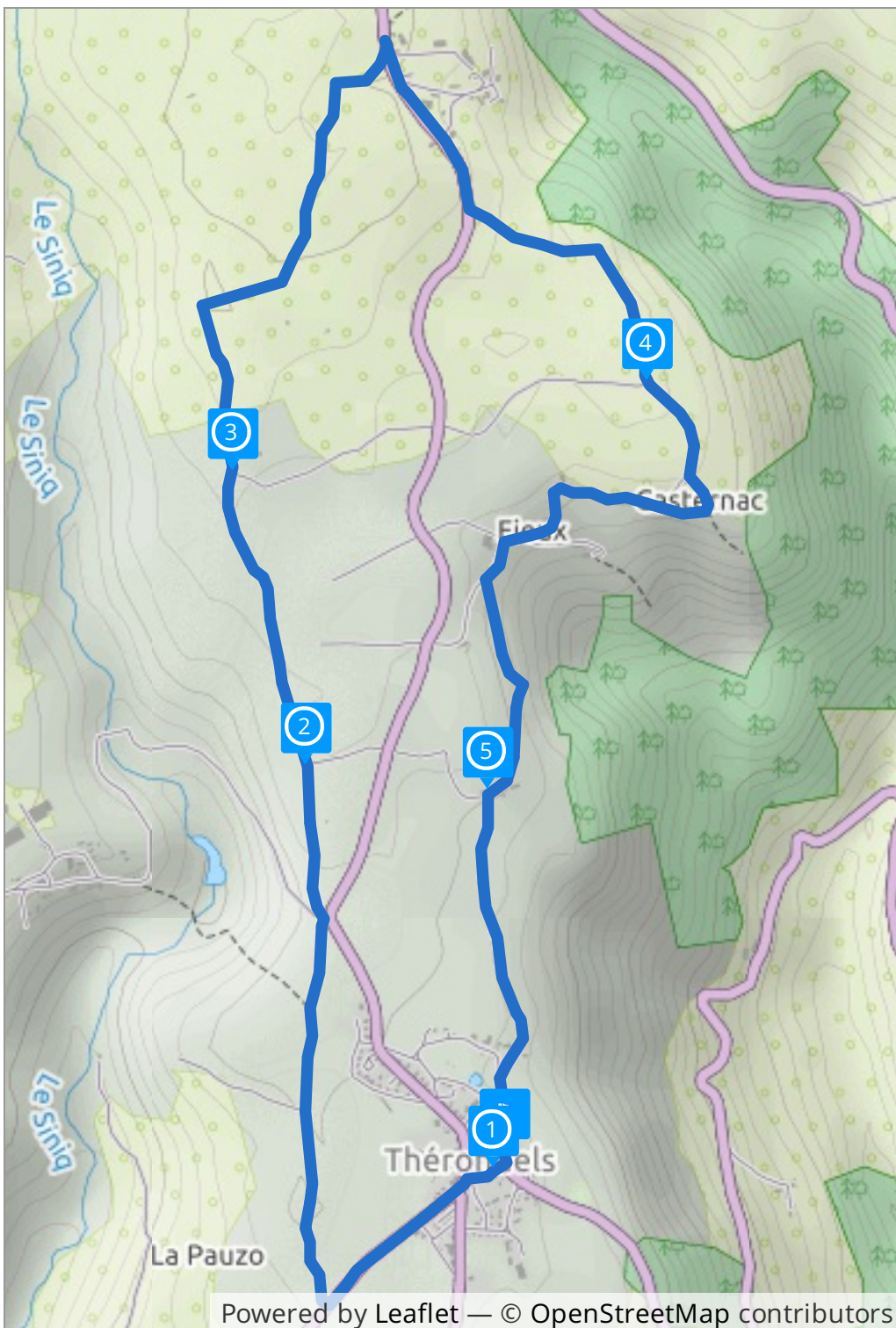


Le plateau de Thérondels



Consultez ce circuit sur
votre ordinateur ou votre mobile

www.cirkwi.com/circuit/61758




Credit : OT Carladez



Credit : OT Carladez



Credit : OT Carladez



Credit : OT Carladez




Credit : OT Carladez




Credit : OT Carladez



Credit : OT Carladez



Credit : OT Carladez



Credit : OT Carladez

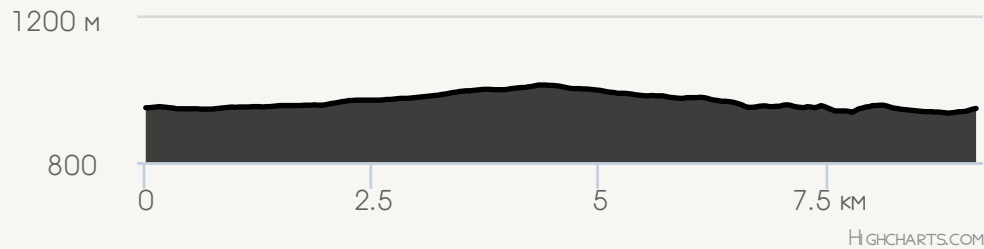
Une très agréable rando verte, au coeur des grands espaces du Carladez au pied du Plomb du Cantal
Balisage : jaune + signalétique


Départ : **44.89642, 2.75955**
D236 12600 Thérondels

Style du circuit : **A la campagne**

Difficulté :  **2h 30m**  **1h 30m**


Distance :  **9.2 km**  1011 m  14 m
 931 m  -11 m




 D236 12600 Thérondels | Altitude : **952m**

Depuis la mairie rejoindre le centre très arboré du bourg de Thérondels, reprendre la D 18 bordée de tilleuls direction Brommat sur 600 m. Virer à droite vers le relais TV sur un chemin gravillonné qui se prolonge par un chemin herbeux, parfois bordé de murets jusqu'au croisement de la D 18 et de la route menant à Frons. Continuer en face sur un chemin de terre sur 400m.


 La Devèze 12600 Thérondels | Altitude : **972m**

Au premier carrefour de chemin, continuer tout droit (laisser à droite la variante 1, le sentier de l'imaginaire « et le Paysan créa la prairie »). Après avoir laissé deux chemins d'exploitation à votre droite, atteindre un espace herbeux découvert. Bifurquer légèrement à gauche et retrouver un ancien chemin creux et l'emprunter jusqu'à un autre croisement.


 Unnamed Road 12600 Thérondels | Altitude : **985m**

Laisser à droite la variante 2. Poursuivre tout droit sur 500 m par un chemin bordé

de murets et de blocs de basalte. Faire la jonction avec un large chemin d'exploitation qui ramène vers la D 18. Virer en épingle à droite et suivre la route sur 500 m vers Faliès. Obliquer à gauche sur un chemin de servitude vers Casternac.

 Casternac 12600 Thérondels | Altitude : **979m**

Retrouver la variante 2 et poursuivre à gauche jusqu'au hameau. Le contourner par la gauche (habitations traditionnelles en basalte couvertes de lauzes). Au calvaire suivre la petite route pour revenir vers Fieux. A 150 m prendre le chemin creux à gauche jusqu'à Crouzets (maison très caractéristique, four rénové).

 Les Crouzets 12600 Thérondels | Altitude : **958m**

Retrouver la variante 1. Après la ferme tourner à gauche entre des clôtures. Suivre un chemin de terre bordé de noisetiers. A l'entrée de Thérondels prendre à gauche vers l'église. Passer devant la mairie et revenir vers la place.

Auteur :

Office de tourisme du Carladez
12, Grand'Rue 12600 Mur-de-Barrez
<http://www.carladez.fr>
contact@carladez.fr