
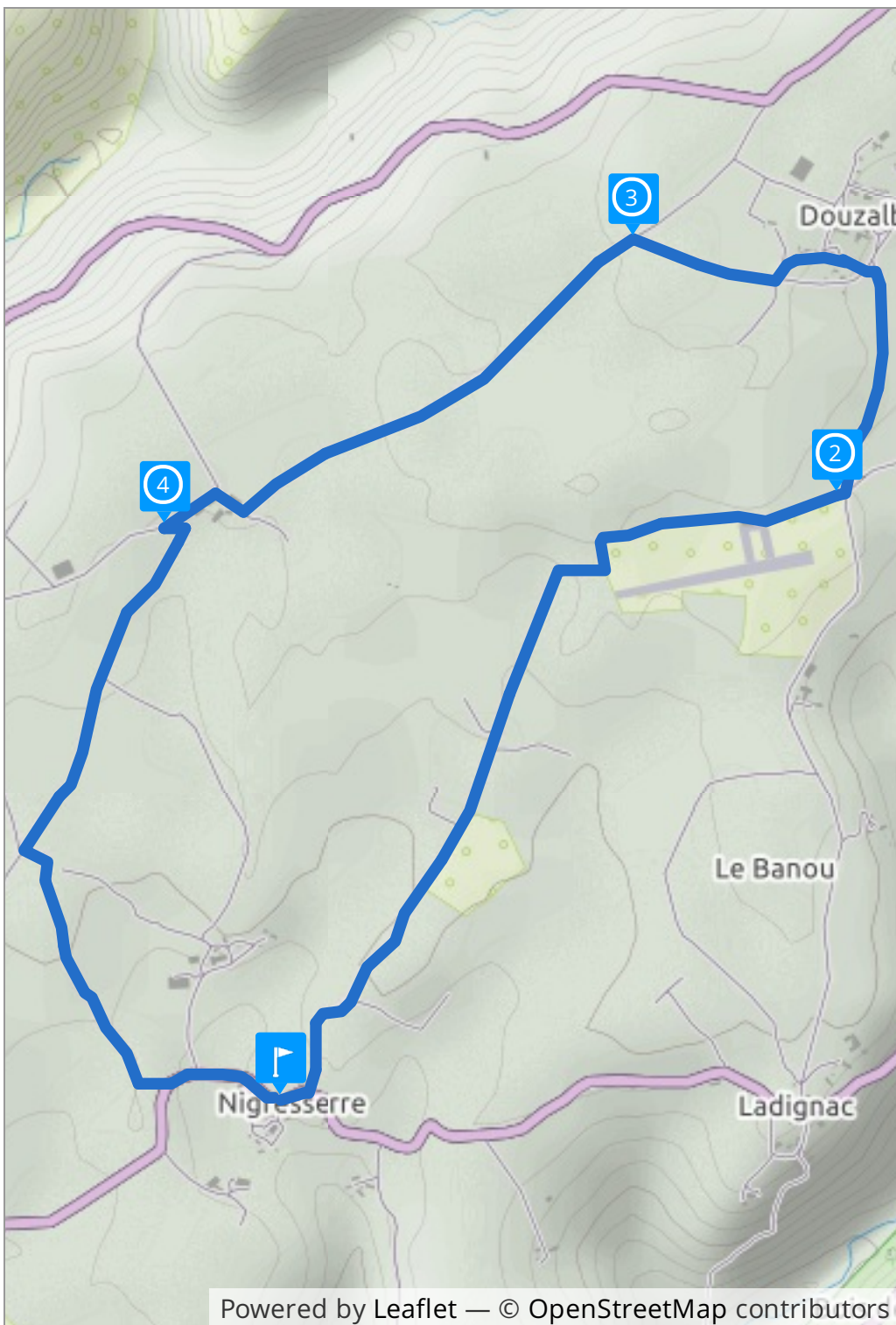


# Le village templier de Nigresserre



Consultez ce circuit sur  
votre ordinateur ou votre mobile


[www.cirkwi.com/circuit/61756](http://www.cirkwi.com/circuit/61756)




Credit : OT Carladez




Credit : OT Carladez



Credit : OT Carladez



Credit : OT Carladez



Credit : OT Carladez



Credit : OT Carladez



Credit : OT Carladez

A la rencontre des beaux troupeaux bovins où la vache d'Aubrac est encore "reine", au coeur d'un riche plateau et de grands espaces verdoyants.  
Balisage : jaune

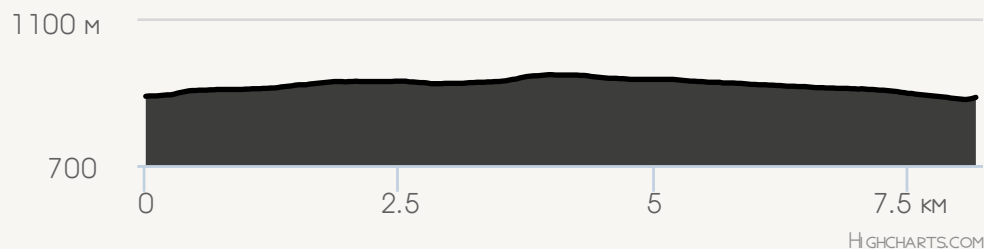
Powered by Leaflet — © OpenStreetMap contributors

Départ : **44.87905, 2.70086**  
Nigresserre 12600 Thérondeles

Style du circuit : **A la campagne**

Difficulté :  **2h 30m**  **1h 30m**  



Distance :  **8.2 km**  **949 m**  **0 m**  
 **880 m**  **0 m**



 Nigresserre 12600 Thérondeles


Altitude : **891m**

Depuis la fontaine, prendre à droite la petite route conduisant au cimetière. Après l'avoir dépassée, poursuivre sur un large chemin d'exploitation bordé de pâtures et de hautes fougères (vues sur les Monts du Cantal et les pentes du plomb). Ce circuit musarde à travers les pâturages jusqu'au Camp d'Aviation du Carladez (rencontre insolite). Après le hangar abritant les appareils, déboucher sur la route venant de Ladignac.

 Unnamed Road 12600 Thérondeles


Altitude : **927m**

Poursuivre à gauche jusqu'à Douzalbats (constructions traditionnelles, chapelle du 16e siècle avec un bénitier en basalte). A l'entrée du village obliquer à gauche et monter jusqu'à l'église. Depuis la place, continuer par la petite route menant au cimetière. Passer devant l'entrée (monuments funéraires imposants à l'intérieur). A l'angle formé par le mur d'enceinte, virer à 90° à droite et suivre un chemin herbeux bordé de murets. Déboucher sur un chemin agricole.

 Unnamed Road 12600 Mur-de-Barrez

Altitude : **949m**

Prendre à gauche et suivre ce chemin jusqu'à la ferme de Maison Neuve (importante exploitation typique du plateau aux bâtiments agricoles modernes jouxtant les anciens couverts en lauzes de pays). Contourner l'exploitation par la droite. A la petite route de desserte continuer à gauche sur 150 m.

 Unnamed Road 12600 Mur-de-Barrez

Altitude : **923m**

Virer en épingle à gauche sur un chemin herbeux revenant vers la ferme sur 60 m. Virer à droite et suivre un chemin bordé de haies sur 1 km, emprunté par les troupeaux pour rejoindre les pâtures. Au premier croisement de chemins, bifurquer à gauche puis aussitôt sur un large chemin ramenant vers la D 575. Poursuivre à gauche sur la route pour revenir à l'église de Nigresserre.

#### Auteur :

Office de tourisme du Carladez  
12, Grand'Rue 12600 Mur-de-Barrez  
<http://www.carladez.fr>  
[contact@carladez.fr](mailto:contact@carladez.fr)