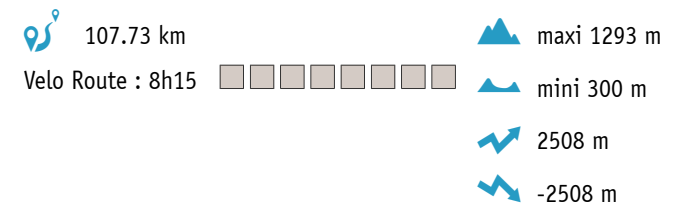
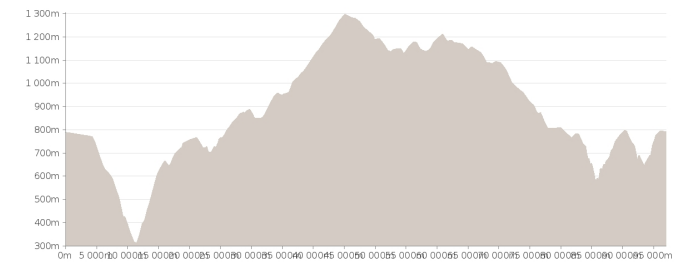
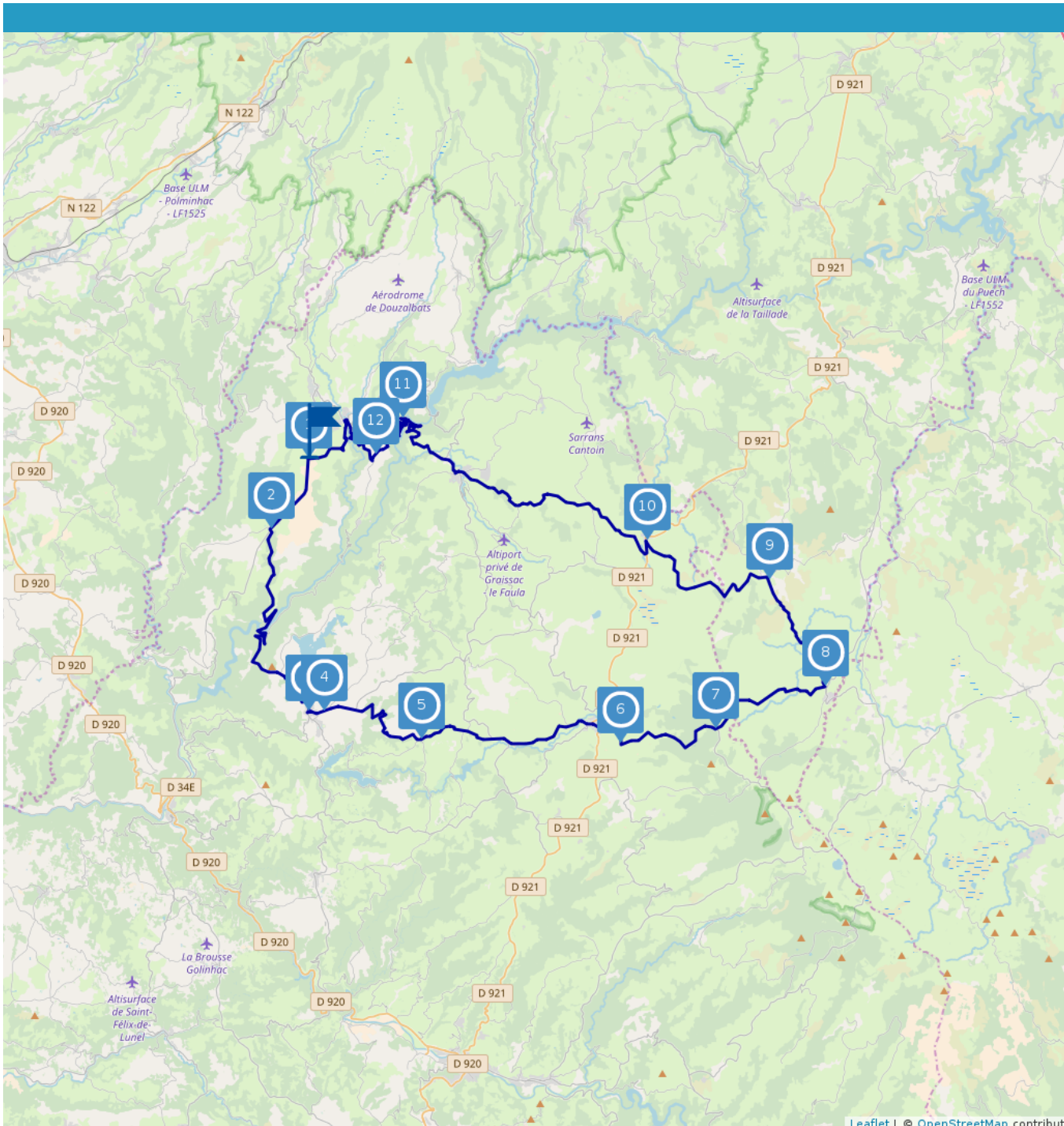


# Découverte de l'Aubrac



Ce circuit est composé de **12** infos parcours

Cet itinéraire vous est fourni à titre indicatif. Cirkwi ne certifie pas la fiabilité des informations contenues dans les textes, cartes ou photos de cet itinéraire. Retrouvez plus d'infos sur [www.cirkwi.com](http://www.cirkwi.com)



Mise à jour le 16/12/16 par Office de tourisme du Carladez et généré par [www.cirkwi.com](http://www.cirkwi.com)



OT Carladez

12600 Mur-de-Barrez  
Tél. : 05 65 66 05 79

L'Aubrac encore ! mais l'Aubrac par le sud. Entre Carladez et Aubrac, le plateau de la Viadène permet de rejoindre Laguiole pour une pause gourmande qui sait... avant qu'une superbe traversée dans les grandes étendues vallonnées ne vous ramène aux portes de la Truyère.

•Points d'intérêts : Lacroix-Barrez : Sentiers de l'imaginaire : « du magma à la pierre », église, statue, musée du cardinal Verdier. Valon : site remarquable du château du XIIème s. dominant la Truyère et du village. Saint-Amans-des-Côts : église avec clocher-peigne. Laguiole : Église Saint-Matthieu, Hospice, chapelle sur la place du Foirail, Musée du couteau. La Trinitat : Eglise romane avec clocher-peigne. Sainte-Geneviève : chapelle des seigneurs de Thénières (XVème s.) intégrée à l'église Sainte Geneviève. Mur-de-Barrez : tour de Monaco, église du XVIIème-XVIIIème s., ruelles et maisons anciennes.

#### Où se faire conseiller, se renseigner ? :

Office de Tourisme  
12, Grand'Rue  
12600 Mur-de-Barrez  
Tél. : 05 65 66 10 16  
contact@carladez.fr  
www.carladez.fr

#### Où s'équiper, réparer et laver son vélo ? :

Bruno Rieu – Rieu motos  
Route de Lacroix-Barrez



Proposé par : **Office de tourisme du Carladez**

"Ce PDF a été généré à partir de Cirkwi, la plateforme de partage d'activités touristiques qui vous fait voyager"

[www.cirkwi.com/circuit/61652](http://www.cirkwi.com/circuit/61652)



1

**D904 - 12600 Lacroix-Barrez - Altitude : 787m**

## Info directionnelle n°1

Le départ s'effectue à Mur-de-Barrez. Prendre la direction de Lacroix-Barrez.

2

**D904 - 12600 Lacroix-Barrez - Altitude : 770m**

## Info directionnelle n°2

km 4.4 : à la sortie de Lacroix-Barrez, prendre la D97 sur la gauche, pour descendre sur Valon, puis rejoindre Saint-Amans-des-Côts en traversant la Truyère avant de remonter sur Montézic

3

**La Gouzene - 12460 Saint-Amans-des-Cots - Altitude : 732m**

## Info directionnelle n°3

Cet itinéraire vous est fourni à titre indicatif. Cirkwi ne certifie pas la fiabilité des informations contenues dans les textes, cartes ou photos de cet itinéraire. Retrouvez plus d'infos sur [www.cirkwi.com](http://www.cirkwi.com)



Mise à jour le 16/12/16 par Office de tourisme du Carladez et généré par [www.cirkwi.com](http://www.cirkwi.com)

km 20.5 : au carrefour dans Saint-Amans, prendre à gauche sur la D34 direction Huparlac/Lacalm/...



**Camp Grand - 12460 Saint-Amans-des-Cots - Altitude : 751m**

## Info directionnelle n°4

km 23.1 : à la fourche, quitter la D34 pour la D197 à droite en direction de Nonglangues/St Juéry



**D541 - 12460 Saint-Amans-des-Cots - Altitude : 843m**

## Info directionnelle n°5

km 29.8 : au carrefour après Saint Juéry, suivre à gauche la D541 en direction de Soulages/Laguiole. Traverser Soulages-Bonneval et poursuivre jusqu'à Laguiole et traverser le centre-ville.



**D15 - 12210 Laguiole - Altitude : 1075m**

## Info directionnelle n°6

km 40.7 : au rond-point, emprunter la D15 en direction de Saint-Urcize



**D15 - 12210 Laguiole - Altitude : 1297m**

## Info directionnelle n°7

km 51.2 : laisser la D15 pour prendre à gauche la D215 en direction de Saint-Urcize par le col de la Matte. Après celui-ci, la route devient la D665



**Le Bourg - 15110 Saint-Urcize - Altitude : 1144m**

## Info directionnelle n°8

km 56.6 : à l'intersection en T avec la D65, prendre à gauche vers La Trinitat





**D65 - 15110 La Trinitat - Altitude : 1138m**

## Info directionnelle n°9

km 63.9 : à la fourche, suivre sur la gauche la D565 pour rejoindre La Trinitat, puis Lacalm. 10 : km 73.7 : à Lacalm, à la jonction avec la D921, prendre d'abord à gauche, puis à droite 600 m plus loin, sur la D78 en direction du barrage de Sarrans/Sainte-Geneviève



**Lestrade - 12210 Argences-en-Aubrac - Altitude : 1112m**

## Info directionnelle n°10

km 73.7 : à Lacalm, à la jonction avec la D921, prendre d'abord à gauche, puis à droite 600 m plus loin, sur la D78 en direction du barrage de Sarrans/Sainte-Geneviève



**D900 - 12600 Brommat - Altitude : 618m**

## Info directionnelle n°11

km 87.4 : traverser Sainte-Geneviève et au carrefour après la place, prendre à droite la D900 en direction de Mur-de-Barrez. Suivre la D900 pour descendre sur la Truyère et rejoindre ensuite Brommat



**La Barthe - 12600 Brommat - Altitude : 796m**

## Info directionnelle n°12

km 103.8 : prendre à gauche au rond-point en direction de Mur-de-Barrez, puis tout de suite à gauche après le pont sur la D98 vers Lacroix-Barrez/Vayssade pour revenir au point de départ

