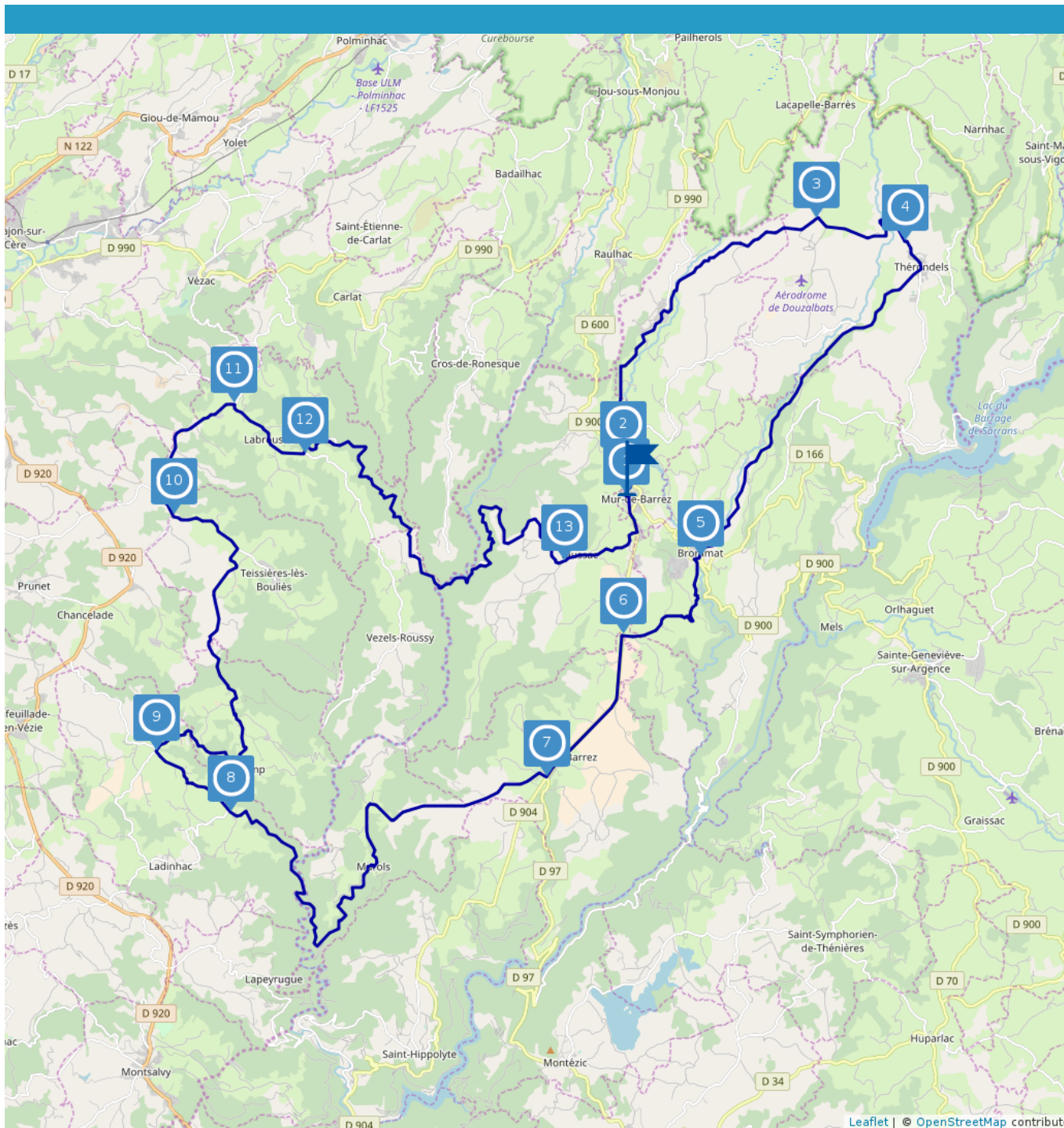
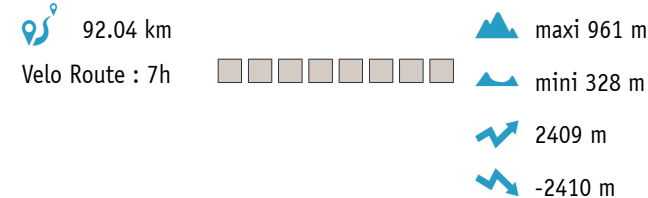
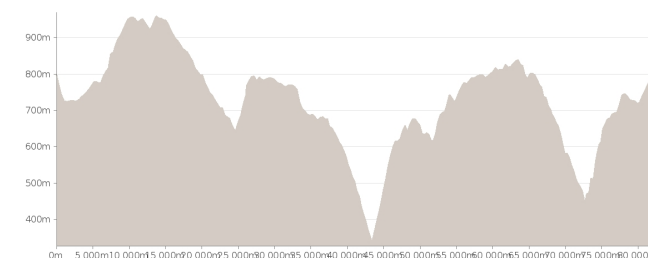


Le Carladez



OT Carladez



Ce circuit est composé de **13** infos parcours

Cet itinéraire vous est fourni à titre indicatif. Cirkwi ne certifie pas la fiabilité des informations contenues dans les textes, cartes ou photos de cet itinéraire. Retrouvez plus d'infos sur www.cirkwi.com



Mise à jour le 06/01/17 par Office de tourisme du Carladez et généré par www.cirkwi.com



OT Carladez

contact@carladez.fr
www.carladez.fr

Où s'équiper, réparer et laver son vélo ? :

Bruno Rieu – Rieu motos
Route de Lacroix-Barrez
12600 Mur-de-Barrez
Tél. : 05 65 66 05 79

Pays de vallées forestières, de rivières et de plateaux basaltiques, tel est le Carladez. À la confluence de l'Auvergne et du Rouergue, découvrez la singularité d'un territoire où patrimoine naturel et culturel vous invitent à de belles rencontres. •Points d'intérêts : Brommes : très belle église romane du XIIIème s. dédiée à St-Martin. Théronnels : Sentier de l'imaginaire « et le paysan créa la prairie », église romane (XIème s.) et son Christ en bois polychrome. Laiterie et fabrication du « Théronnels », fromage AOC Brommat : sentier de l'imaginaire « au fil de l'eau », église gothique (XVème s.) et chapelles du XVIIème s., clocher à peigne. Lacroix-Barrez : Sentier de l'imaginaire : « du magma à la pierre », église, statue, musée du cardinal Verdier. Murols : église avec clocher-peigne, sentier de l'imaginaire « de feu et de vent », points de vue sur les monts du Cantal et les gorges du Goul. Labrousse : Église de style gothique, chapelle romane, écomusée de la terre et des hommes. Taussac : église romane du XVème s., sentier de l'imaginaire « la forêt magique », la maison du bois et les jardins du château. Mur-de-Barrez : Tour de Monaco, église du XVIIème-XVIIIème s., ruelles et maisons anciennes.

Où se faire conseiller, se renseigner ? :

Office de Tourisme
12, Grand'Rue
12600 Mur-de-Barrez
Tél. : 05 65 66 10 16



Proposé par : **Office de tourisme du Carladez**

"Ce PDF a été généré à partir de Cirkwi, la plateforme de partage d'activités touristiques qui vous fait voyager"

www.cirkwi.com/circuit/61650



1

Rue de la Briquetterie - 12600 Mur-de-Barrez - Altitude : 798m

Info directionnelle n°1

Départ à Mur-de-Barrez, depuis la place du Foirail, prendre à gauche la rue du Faubourg pour descendre dans le centre du bourg. Face à la tour de Monaco, prendre à droite puis tout de suite à gauche en direction de la Blanchisserie Carladez pour descendre sous le parking. Juste en dessous, puis rue du Théron à gauche, (direction Vétérinaire, ...) pour rejoindre le carrefour avec la D900, à gauche en direction d'Aurillac

2

D575 - 12600 Mur-de-Barrez - Altitude : 724m

Info directionnelle n°2

km 1 : tourner à droite sur la D79 en direction de Brommes. Traverser le village et rester sur la D79 en direction de Théronnels jusqu'à proximité de Douzalbats



3

D79 - 12600 Thérondeles - Altitude : 956m

Info directionnelle n°3

km 11.2 : quitter la D79 et prendre la petite route à droite en direction de Frons et Thérondeles. Après Frons, rejoindre la D18

4

La Devèze - 12600 Thérondeles - Altitude : 958m

Info directionnelle n°4

km 14.6 : prendre à droite et entrer dans Thérondeles. Rester sur la D18 et prendre à droite direction Brommat. Se diriger vers Mur-de-Barrez et, après le rond-point, franchir le pont au-dessus de la Bromme

5

Brommat - 12600 Brommat - Altitude : 644m

Info directionnelle n°5

km 26 : À Brommat, juste après le pont, prendre à gauche sur la D98 en direction de Lacroix-Barrez/Vayssade

6

D98 - 12600 Taussac - Altitude : 787m

Info directionnelle n°6

km 30 : au carrefour avec la D904, suivre à gauche la direction de Lacroix-Barrez

7

D904 - 12600 Lacroix-Barrez - Altitude : 769m

Info directionnelle n°7

km 34.4 : au carrefour à la sortie de Lacroix-Barrez, tourner à droite et suivre la D505 pour rejoindre Murols, et poursuivre la descente jusqu'à franchir le pont du Goul, avant de remonter au nord sur la D228

8

D228 - 15120 Ladinhac - Altitude : 614m

Info directionnelle n°8

km 50.9 : à l'intersection à la sortie de Montlogis, quitter la D228 et poursuivre tout droit sur la petite route

9

D28 - 15120 Ladinhac - Altitude : 675m

Info directionnelle n°9

km 53.6 : au carrefour de la D128 et de la D28, à la Croix de Coupiac, prendre à droite en direction de Leucamp/Teissières-les-Bouliès. Suivre la D28 jusqu'à l'intersection en T avec la D32, tourner à gauche, traverser Grignac et poursuivre jusqu'à La Joyeuse

10

D32 - 15130 Teissières-lès-Bouliès - Altitude : 809m

Info directionnelle n°10

km 66 : à la fourche, prendre à droite sur la D8 en direction de Labrousse

11

D6 - 15130 Labrousse - Altitude : 819m

Info directionnelle n°11

km 69.5 : au carrefour avec la D6, aller à droite pour traverser Labrousse

12

La Fage - 15130 Labrousse - Altitude : 775m

Info directionnelle n°12

km 71.8 : à la sortie de Labrousse, continuer sur la D6 qui part sur la gauche en direction de Mur-de-Barrez/Bazaigues. Longue descente dans la vallée du Goul puis remontée jusqu'à Taussac sur la D13 après Bazaigues



D13 - 12600 Taussac - Altitude : 722m

Info directionnelle n°13

km 90.5 : à l'intersection avec la D904, prendre à gauche pour rentrer sur Mur-de-Barrez

