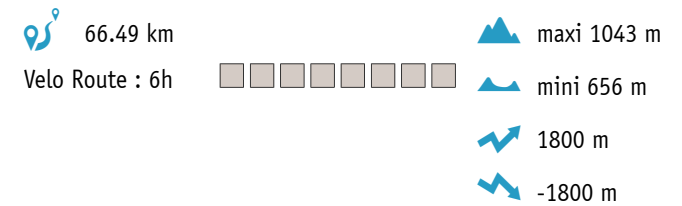
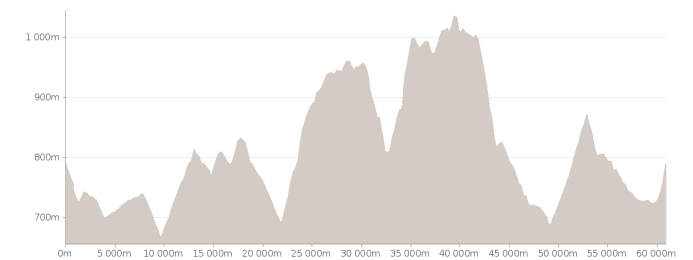
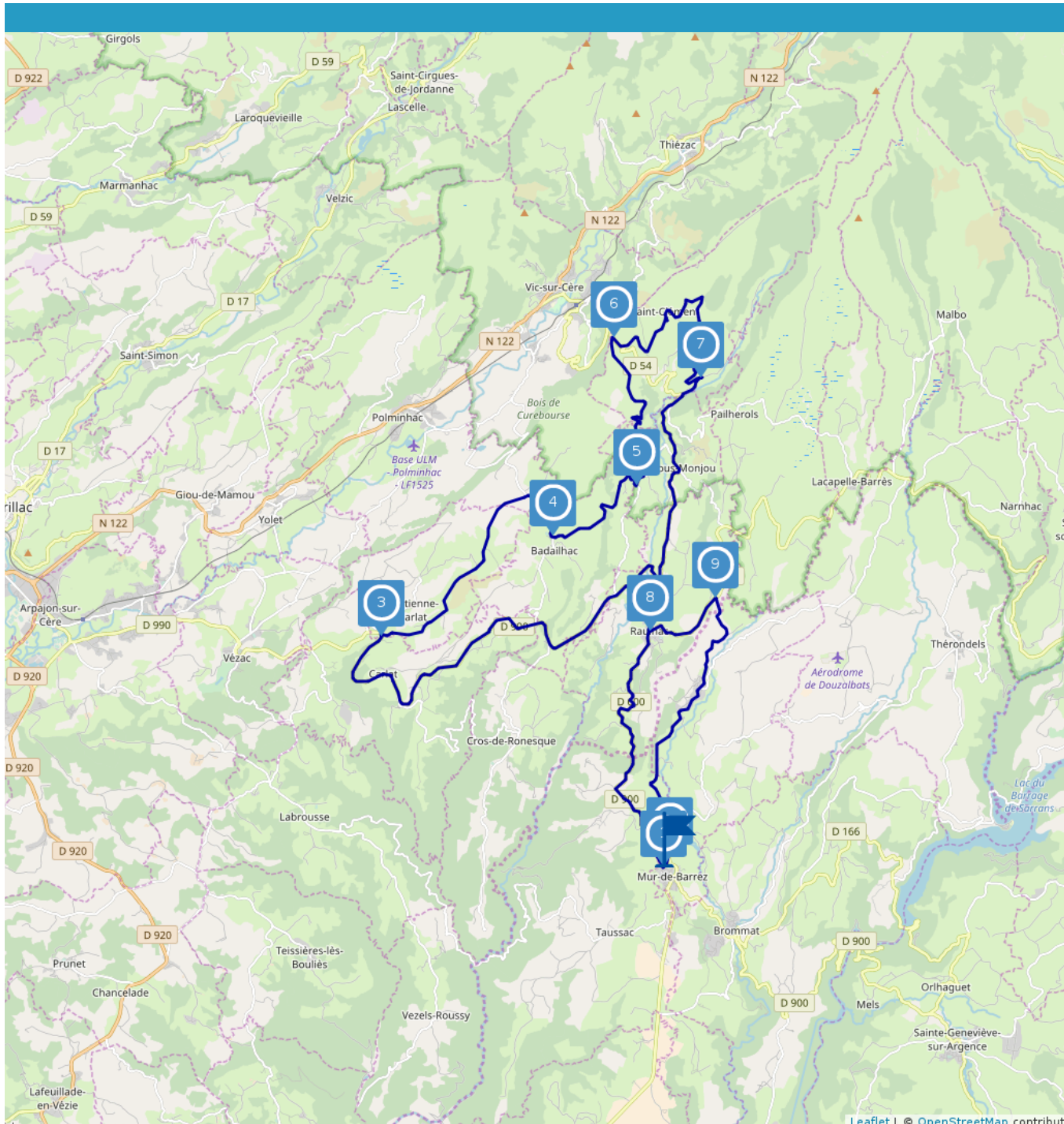


Vers les contreforts du Cantal



Ce circuit est composé de **10** infos parcours

Cet itinéraire vous est fourni à titre indicatif. Cirkwi ne certifie pas la fiabilité des informations contenues dans les textes, cartes ou photos de cet itinéraire. Retrouvez plus d'infos sur www.cirkwi.com



Mise à jour le 16/12/16 par Office de tourisme du Carladez et généré par www.cirkwi.com



OT Carladez

Ce circuit parcourt les hautes terres cantaliennes et dévoile de magnifiques panoramas sur les Monts du Cantal. Les pâturages parsemés de burons d'estives vous conduiront jusqu'au col de Curebourse, à noter au passage l'escalier historique de la ferme de Cropières. ●Points d'intérêts : Raulhac : église romane du Xème s. surnommée la « reine de la vallée » Carlat : bâtie contre une ancienne table basaltique a donné son nom au territoire du Carladez, en tant que siège militaire de la vicomté. Jou-sous-Monjou : Église avec clocher-peigne. Brommes : très belle église romane du XIIIème s. dédiée à St-Martin Mur-de-Barrez : Tour de Monaco, église du XVIIème-XVIIIème s., ruelles et maisons anciennes.

Où se faire conseiller, se renseigner ? :

Office de Tourisme
12, Grand'Rue
12600 Mur-de-Barrez
Tél. : 05 65 66 10 16
contact@carladez.fr
www.carladez.fr

Où s'équiper, réparer et laver son vélo ? :

Bruno Rieu – Rieu motos
Route de Lacroix-Barrez
12600 Mur-de-Barrez
Tél. : 05 65 66 05 79



Proposé par : **Office de tourisme du Carladez**

"Ce PDF a été généré à partir de Cirkwi, la plateforme de partage d'activités touristiques qui vous fait voyager"

www.cirkwi.com/circuit/61648



1

Place de Monaco - 12600 Mur-de-Barrez - Altitude : 790m

Info directionnelle n°1

Départ de Mur-de-Barrez. Gagner la place de Monaco en centre-ville, et poursuivre par la rue de la Parro et la route d'Aurillac pour rejoindre la D900

2

D900 - 12600 Mur-de-Barrez - Altitude : 749m

Info directionnelle n°2

km 5 : prendre à gauche sur la D900 qui devient D600 en entrant dans le Cantal et rallier Raulhac, puis Carlat par la D990

3

D990 - 15130 Saint-Étienne-de-Carlat - Altitude : 686m

Info directionnelle n°3

km 27.5 : après avoir traversé Carlat, dans la grande courbe vers la gauche, quitter la D990 juste après avoir franchi le ruisseau pour suivre la direction de Caizac, sur la droite. Remonter ensuite la petite route qui traverse Caizac et Espeils pour déboucher sur la D57 au niveau de La Gourgue / Maison Neuve





Commun Grand - 15800 Badailhac - Altitude : 949m

Info directionnelle n°4

km 34 : tourner à droite et rester sur la D57 en direction de Jou-sous-Monjou. Traverser Vixe et rester en direction de Jou-sous-Monjou



D57 - 15800 Jou-sous-Monjou - Altitude : 823m

Info directionnelle n°5

km 39.5 : quitter la D57 pour prendre la petite route qui monte au nord en direction de Prax/Pradevin. La petite route s'élève pour rejoindre enfin le col de Curebourse



Le Bouygou - 15800 Saint-Clément - Altitude : 993m

Info directionnelle n°6

km 43.7 : tourner à droite sur la D54 en direction de Saint-Clément, puis prendre peu après la D154 sur la gauche, au lieu-dit le Bouygou. Traverser La Croux puis rejoindre Saint-Clément. Juste avant l'église, prendre à droite en direction de Goulaize. Rester à main droite, sous Goulaize, passer Les Garrigues et arriver à La Roque. À l'intersection sous La Roque, prendre à droite pour déboucher un peu plus bas sur l'intersection avec une route plus large au niveau d'un lacet



La Roque - 15800 Saint-Clément - Altitude : 881m

Info directionnelle n°7

km 53 : prendre à gauche, puis à la fourche suivante, poursuivre à droite sur la D59 en direction de Raulhac. Traverser Jou-sous-Monjou et juste après, rester sur la D59 pour rejoindre Raulhac



D990 - 15800 Raulhac - Altitude : 743m

Info directionnelle n°8

km 60.8 : dans Raulhac, prendre à gauche la D990 en direction de Saint-Flour/Pierrefort





D990 - 15800 Raulhac - Altitude : 871m

Info directionnelle n°9

km 63.1 : à l'embranchement avec la D163, prendre à droite vers Brommes. Traverser le village et continuer sur la D79 pour déboucher à Côte Blanche, sous Mur-de-Barrez.



Rue du Théron - 12600 Mur-de-Barrez - Altitude : 750m

Info directionnelle n°10

km 70.3 : prendre à gauche pour redescendre vers Lacroix-Barrez par la D900 puis la D904, ou bien tout droit pour rejoindre directement le centre-ville de Mur-de-Barrez

