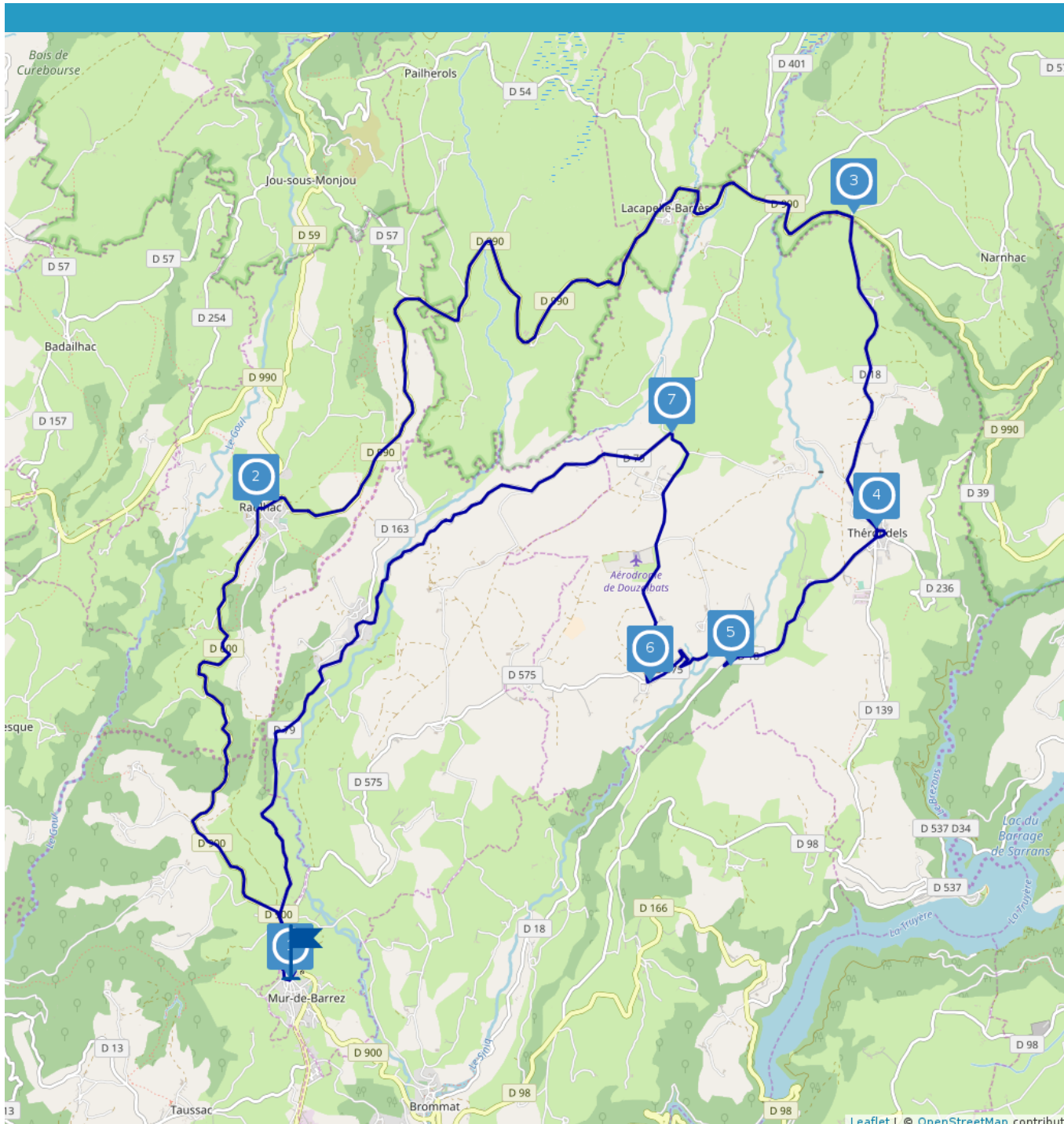

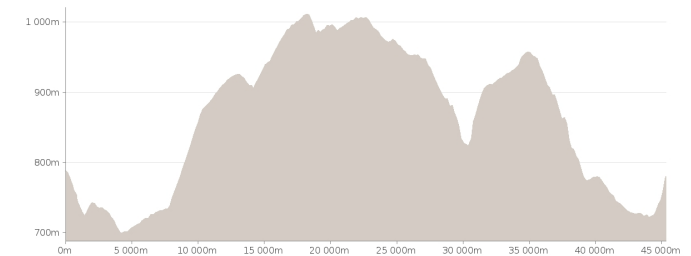


Les vallées de la Bromme et du Siniq



OT Carladez



Ce circuit est composé de 7 infos parcours

Cet itinéraire vous est fourni à titre indicatif. Cirkwi ne certifie pas la fiabilité des informations contenues dans les textes, cartes ou photos de cet itinéraire. Retrouvez plus d'infos sur www.cirkwi.com



Mise à jour le 06/01/17 par Office de tourisme du Carladez et généré par www.cirkwi.com



OT Carladez

Ici finit l'Auvergne ! pourrait-on dire... car en effet, Bromme et Siniq dévalent tout droit des pentes du Plomb du Cantal. Ici, les Aubrac paissent sur la planèze basaltique tandis que s'accrochent villages et hameaux aux toits de lauze. Vous êtes pourtant bien en Aveyron... •Points d'intérêts : Raulhac : église romane du Xème s. surnommée la « reine de la vallée » Thérondels : sentier de l'imaginaire « et le paysan créa la prairie », église romane (XIème s.) et son Christ en bois polychrome. Laiterie et fabrication du « Thérondels », fromage AOC. Douzalbats : Chapelle (XVIème s.), panoramas ouverts sur le massif Cantalien. Brommes : très belle église romane du XIIIème s. Mur-de-Barrez : Tour de Monaco, église du XVIIème-XVIIIème s., ruelles et maisons anciennes.

Où se faire conseiller, se renseigner ? :

Office de Tourisme
12, Grand'Rue
12600 Mur-de-Barrez
Tél. : 05 65 66 10 16
contact@carladez.fr
www.carladez.fr

Où s'équiper, réparer et laver son vélo ? :

Bruno Rieu – Rieu motos
Route de Lacroix-Barrez
12600 Mur-de-Barrez
Tél. : 05 65 66 05 79



Proposé par : **Office de tourisme du Carladez**

"Ce PDF a été généré à partir de Cirkwi, la plateforme de partage d'activités touristiques qui vous fait voyager"

www.cirkwi.com/circuit/61644



1

Place de Monaco - 12600 Mur-de-Barrez - Altitude : 789m

Info directionnelle n°1

Départ Mur-de-Barrez : depuis la place du Foirail, prendre à gauche la rue du Faubourg pour descendre dans le centre du bourg. Face à la tour de Monaco, prendre à droite puis tout de suite à gauche en direction de la Blanchisserie Carladez pour descendre sous le parking. Juste en dessous, prendre la rue du Théron à gauche, (direction Vétérinaire, ...) pour rejoindre le carrefour avec la D900 que l'on emprunte à gauche en direction d'Aurillac.

2

D600 - 15800 Raulhac - Altitude : 740m

Info directionnelle n°2

km 8 : dans Raulhac, prendre la D990 à droite en direction de Saint-Flour/Pierrefort. Traverser Feyssergues, Lacapelle-Barrès et Pont-la-Vieille

3

D990 - 15230 Narnhac - Altitude : 1005m

Info directionnelle n°3

km 22.7 : après Pont-la-Vieille, prendre à droite la D18 en direction de Thérondels



4

D18 - 12600 Thérondeles - Altitude : 953m

Info directionnelle n°4

km 27,3 : au carrefour dans Thérondeles, prendre à droite et rester sur la D18 en direction de Brommat/Mur-de-Barrez.

5

D18 - 12600 Thérondeles - Altitude : 892m

Info directionnelle n°5

km 30 : quitter la D18 pour emprunter à droite la D575 direction Nigresserre jusqu'à Ladinhac

6

Ladignac - 12600 Thérondeles - Altitude : 893m

Info directionnelle n°6

km 32,5 : à Ladinhac, à l'intersection au niveau de la croix, prendre à droite en direction de Douzalbats (Doux-Albats). Traverser le village et tourner à gauche à la prochaine intersection

7

D79 - 12600 Thérondeles - Altitude : 956m

Info directionnelle n°7

km 36 : à l'intersection avec la D79, prendre à gauche en direction de Brommes/Mur-de-Barrez. Descendre la magnifique vallée de la Bromme le long de la D79, pour remonter ensuite sur Mur-de-Barrez