

LE SÉGALA, TERRE DE NUANCES

> LE CIRCUIT QUI JOUE SUR PLUSIEURS TABLEAUX : CULTURE, NATURE, ARCHITECTURE !

DISTANCE SANS VARIANTE : 51 KM EN JAUNE : VARIANTE



© Patrice Geniez



Départ : NAUCELLE 

 **1h30**

La manière de découvrir cette ville fondée au XIIe s. par les moines de l'abbaye cistercienne de Bonnetombe ? Utilisez le **plan de visite** à pied fourni par l'office de tourisme qui vous explique son histoire au fil des rues. De la porte des Anglais, classée Monument historique, à la place Jean Boudou, marchez à travers les époques.

Arrêts gastronomiques incontournables à Naucelle-gare :

> L'usine **La Naucelloise** qui fabrique le tripou, notre fierté gastronomique locale (L'entreprise se visite et dispose d'une boutique - Contact : 05 65 69 20 20) ;

> Le magasin de producteurs **Terre Ségala** où vous pourrez trouver de nombreux produits locaux (Contact : 05 81 19 52 65).



1 Château du Bosc – demeure de Toulouse-Lautrec 

Contact : 05 65 69 20 83 – à 10 min. / 6 km. – GPS : 44°09'52.8"N 2°22'49.9"E


 **1h30** (visite guidée)

Au-delà du peintre, entrez dans l'intimité de ce personnage atypique. Arpentez les salles de sa demeure familiale qui sont restées intactes depuis son époque. Un détail amusant : ses dessins d'enfant... sur les murs, preuve que tous les enfants sont des artistes en herbe ! Ce qui ajoute au romantisme de cette bâtisse édifiée au XIIe s. ? Son **immense parc arboré**, dont 2 arbres tricentenaires illustrent la majesté du lieu que vous saurez apprécier en faisant une pause au **salon de thé** du château.

Pour prolonger le plaisir, faites
la randonnée autour du château du Bosc !
1* – 1h15 – fiche randonnée en vente au château.



2 Château de Taurines 

Contact : 05 65 67 16 42 – à 16 min. / 12,1 km. – GPS : 44°09'38.4"N 2°28'00.9"E  **30 min.** (hors randonnée)

Un monument qui conjugue passé et présent ! Ce château ouvre ses portes uniquement lors de manifestations et expositions d'art moderne en été. Dans cet édifice du XIIIe - XIVe s., mérite d'être souligné le **remarquable travail de restauration** des bénévoles en collaboration avec les Compagnons du Devoir qui ont réalisé de véritables chefs d'œuvre : escalier à vis à noyau creux, clé à voûte suspendue, portes et cheminées monumentales...

Notre conseil : Profitez de cette halte pour faire la randonnée autour du village (6,5 km).




3 Point de vue du Roc de Miramont 

A 10 min. / 5,9 km. – GPS : 44°08'39.0"N 2°23'23.8"E

 **30 min.**

Avec sa **table d'orientation** qui culmine à 552 m. d'altitude, ce roc vous offre une vue imprenable à 360° sur le Ségala et les vallées boisées du Viaur et de ses affluents... jusqu'aux Pyrénées par temps clair ! Il est au cœur d'un **oppidum celtique** daté du IIe s. avant JC. Garez-vous sur le bord de la route et mettez vos chaussures de marche (fortement conseillées) pour **gravir le sentier qui vous y mènera.**



4 Castelpers Sur le trajet – GPS : 44°07'50.4"N 2°23'31.2"E  **30 min.**

Situé dans la vallée, son château (privé) du XVe s. fut remanié en manoir néogothique au XIXe s. Un accès pédestre vous conduira à la chapelle préromane de Notre-Dame-du-Roc bâtie au-dessus du village sur un rocher surplombant les vallées du Céor et du Giffou. **Un village au charme indéniable !**

Carnet de route 


 Panneau d'interprétation sur place

 Village étape

 Monument historique

 Point de vue

 Difficile d'accès pour les camping-cars

 Temps conseillé sur place



5 Viaduc du Vaur **1h** Viaduc du Vaur © Patrice Geniez
A 18 min. / 11,8 km. – GPS : 44°07'33.6"N 2°19'54.6"E et 44°07'29.9"N 2°19'11.8"E

Œuvre de l'ingénieur Paul Bodin (et non de Gustave Eiffel !), il est construit selon la technique des arcs équilibrés. Une structure d'envergure : 116 m. de haut, 460 m. de long et une arche centrale de 220 m. Pour appréhender au mieux l'architecture et la technicité dont il a fallu faire preuve pour construire ce **viaduc ferroviaire métallique** (1895-1902), nous vous recommandons **2 arrêts** : l'aire *Paul Bodin*, pour approcher la structure de près, et l'aire du *Gô*, pour prendre la mesure de l'ouvrage dans son ensemble.

A noter : Si votre arrivée coïncide avec les horaires de la SNCF, vous pourrez voir passer le train qui relie Rodez et Albi !

6 Ostal Joan Bodon – Maison Jean Boudou **1h30** (visite guidée)
Contact : 05 65 42 16 53 – à 15 mn / 11 km – GPS : 44°09'34.4"N 2°16'55.8"E

Au cœur de la maison natale de ce *filh del país* (fils du pays), qui plus est de **l'un des plus grands écrivains de langue occitane**, vous parcourrez chaque pièce au rythme de ses contes et légendes, repris sous forme d'extraits audio, de vidéos et de petites scénographies. *Benvengut a l'ostal* ! (Bienvenue à la maison)

7 Pont de Cirou A 10 min. / 9,1 km. – GPS : 44°08'18.1"N 2°10'57.7"E **30 min.**

Son pont du XIVe-XVe s. a joué un rôle d'importance, notamment pour les pèlerins de St Jacques de Compostelle qui faisaient une halte dans le hameau dont certains **bâtiments de caractère** ont su résister au temps. Ressentez la robustesse de ses **6 arches en plein cintre** qui enjambent le Vaur, frontière naturelle entre l'Aveyron et le Tarn.

8 Site fortifié de Castelmary A 8 min. / 5,8 km. – GPS : 44°10'57.8"N 2°14'46.4"E **30 min.**

Surplombant les gorges étroites du Lézert sur son éperon rocheux, le château (privé) témoigne encore de la **riche histoire de ces lieux au Moyen Âge**. Possession des Castelmary (XIe-XIVe s.), il eut de nombreux propriétaires (dont les Anglais) jusqu'à ses derniers seigneurs, les Puel de Parlan (1774). Un petit site qui vous surprendra par sa grandeur !

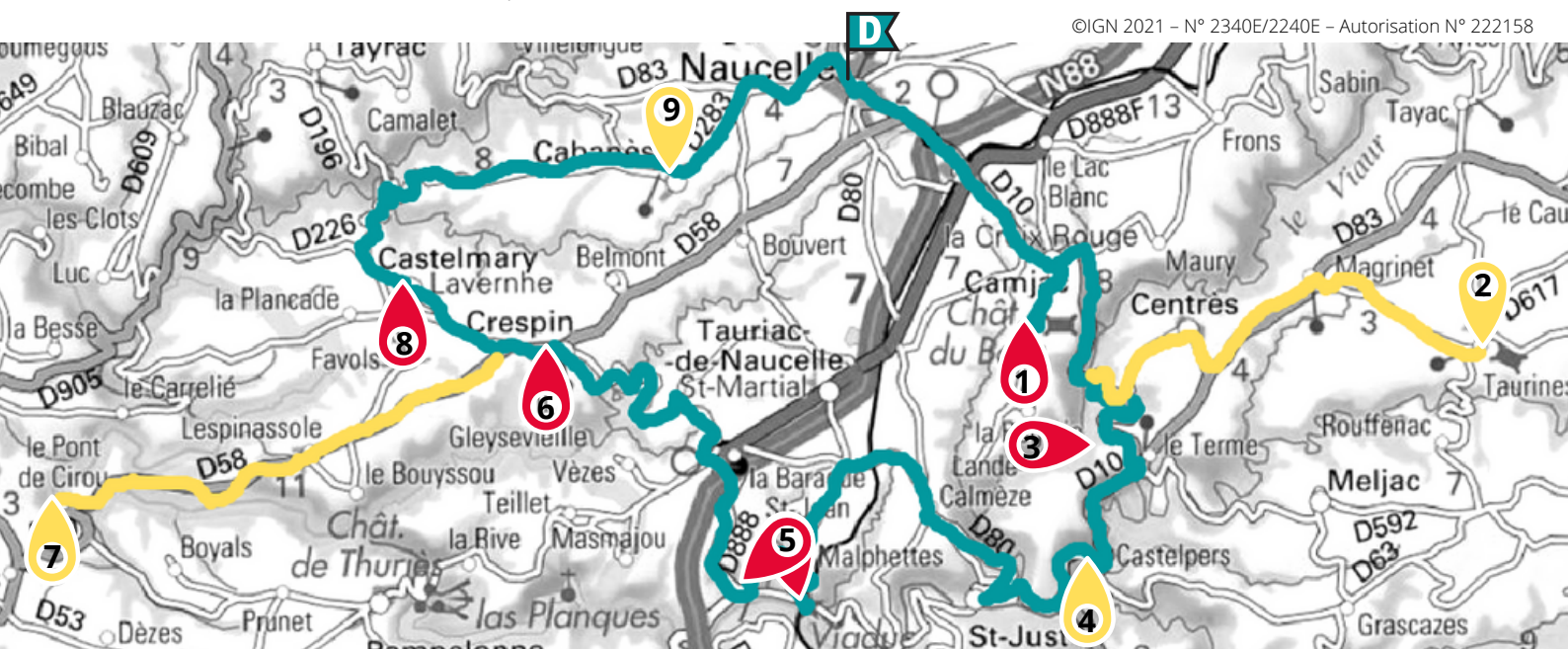
9 Cabanès Sur le trajet – GPS : 44°11'05.7"N 2°18'21.4"E **30 min.**

Sa petite église Notre-Dame est roman-tique... Érigée au XIIe s., elle a conservé son **chevet roman** circulaire avec une série de corbeaux, ainsi que des **personnages du XIIIe s.** qui ornent encore certains chapiteaux.

Combien fallait-il trouver de corbeaux ?

Réponse : 22

Notre conseil : Faites un détour par le site fortifié et la chapelle de Villelongue transformée en musée de la Résistance (ouvert le dimanche après-midi en été).



©IGN 2021 – N° 2340E/2240E – Autorisation N° 222158