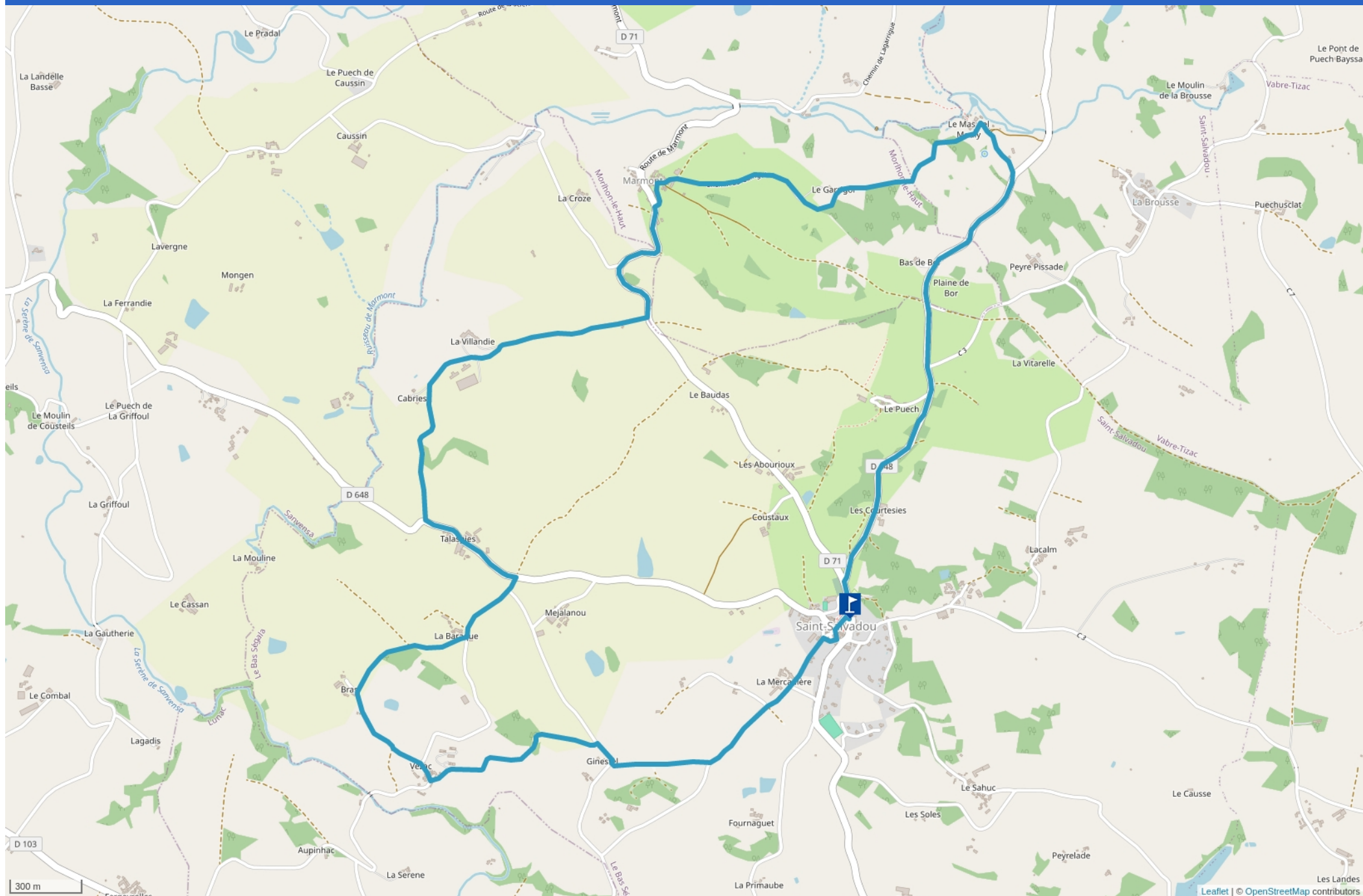


# AU PAYS DE L'ABBÉ BESSOU



Cet itinéraire vous est fourni à titre indicatif. Cirkwi ne certifie pas la fiabilité des informations contenues dans les textes, cartes ou photos de cet itinéraire. Retrouvez plus d'infos sur [www.cirkwi.com](http://www.cirkwi.com)



Mise à jour le 02/08/24 par Aveyron Ségala Viar et généré par [www.cirkwi.com](http://www.cirkwi.com)

# Au pays de l'abbé Bessou

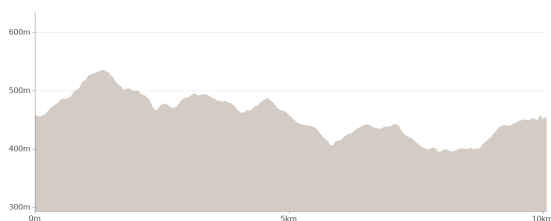
Proposé par :

**Aveyron Ségala Viaur**


"Ce PDF a été généré à partir de Cirkwi, la plateforme de partage d'activités touristiques qui vous fait voyager"[www.cirkwi.com/circuit/68724](http://www.cirkwi.com/circuit/68724)



Mairie Bas Ségala




Départ : Saint-Salvadou - 12200 SAINT-SALVADOU

 10.27 km

 3h

 1h30

 2h

 maxi 535 m

 mini 393 m

Facile 

Facile 

Facile 

 201 m

 -207 m

Un joli parcours pour découvrir les paysages et le patrimoine de Saint-Salvadou et ses environs.

Départ de Saint-Salvadou

Balísage : jaune

