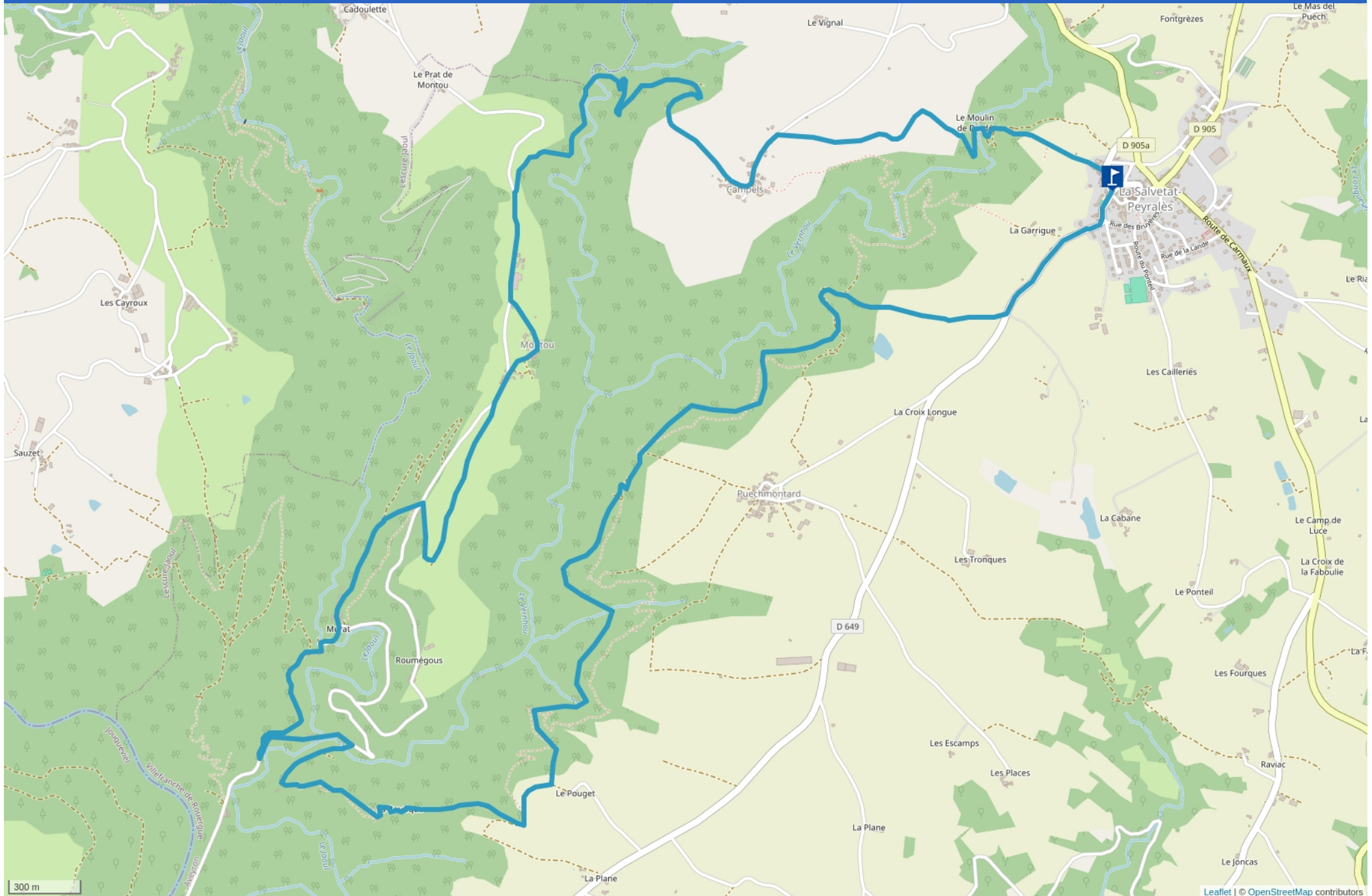


RANDONNÉE CHAPELLE DE MURAT, CHÂTEAU DE ROUMÉGOUS



Cet itinéraire vous est fourni à titre indicatif. Cirkwi ne certifie pas la fiabilité des informations contenues dans les textes, cartes ou photos de cet itinéraire. Retrouvez plus d'infos sur www.cirkwi.com



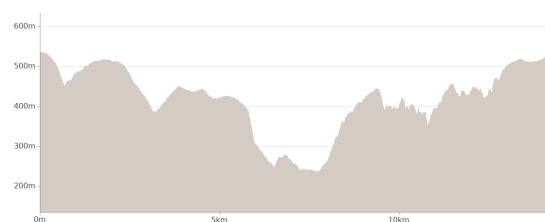
Mise à jour le 10/08/24 par Aveyron Ségala Viar et généré par www.cirkwi.com

Randonnée Chapelle de Murat, Château de Roumégous


Proposé par :

Aveyron Ségala Viaur

"Ce PDF a été généré à partir de Cirkwi, la plateforme de partage d'activités touristiques qui vous fait voyager"www.cirkwi.com/circuit/68668




Départ : Place de la Mairie - 12440 LA
SALVETAT-PEYRALÈS

 14.50 km

 6h

 3h


 maxi 534 m

 mini 235 m

Difficile 

Difficile 

 627 m

 -627 m

Une très belle randonnée hors du temps au croisement de deux vallées sauvages aux pentes oubliées.

Rejoindre le centre du bourg de La Salvetat Peyralès (D905, Rieuepeyroux, Carmaux).

Parking : Place de l'ancien foirail près de la salle des fêtes.

Circuit 18 du topoguide "Le Ségala au pays des Cent vallées"

