



# LE GUIDE DU SUIVEUR

**DIMANCHE**

**24 OCTOBRE 2021**





## LE GUIDE DU SUIVEUR TEMPLIERS 80 KM – DIMANCHE 24 OCTOBRE

### DESTINATION ST ANDRE DE VEZINES

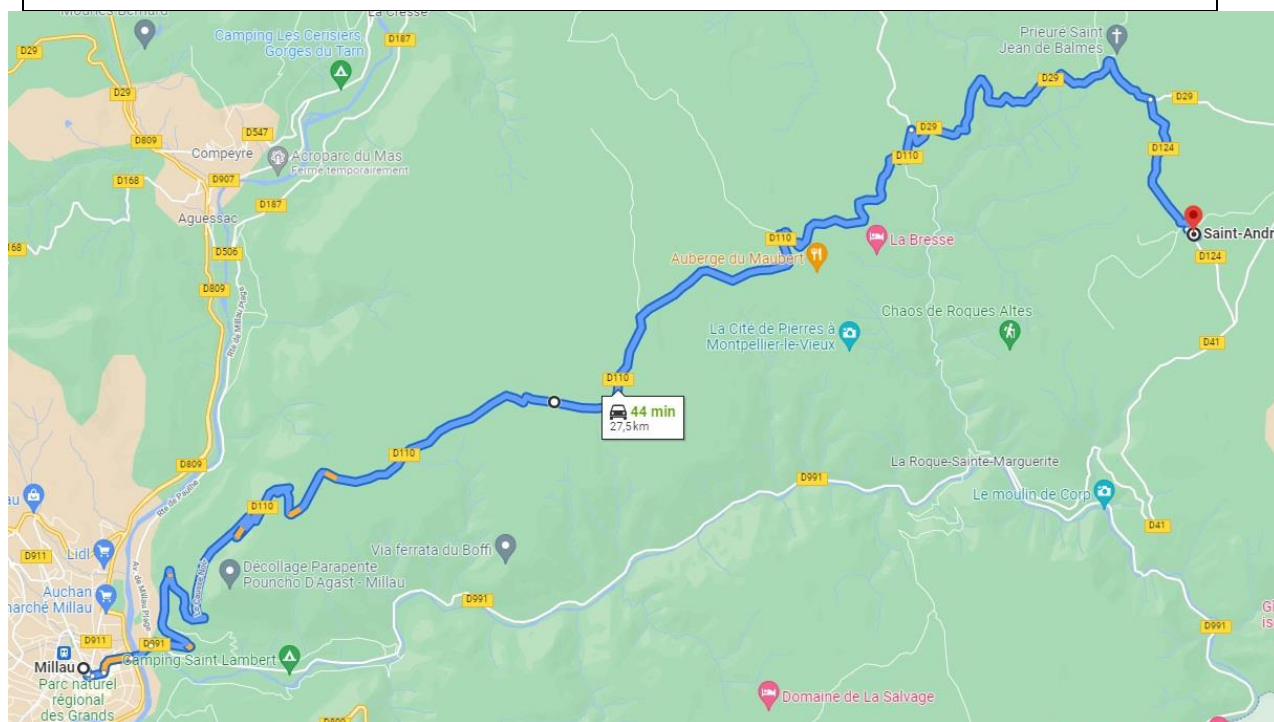
#### VOUS ETES A MILLLAU

. Accès uniquement par la D 110 Longuiers – St Jean des Balmes – St André de Vézines

. **Parking** : à l'entrée du village

**ATTENTION – D 991 – MILLAU LA ROQUE STE MARGUERITE INTERDITE**

. **Distance** : 27 km – 45 mn





## LE GUIDE DU SUIVEUR TEMPLIERS 80 KM – DIMANCHE 24 OCTOBRE

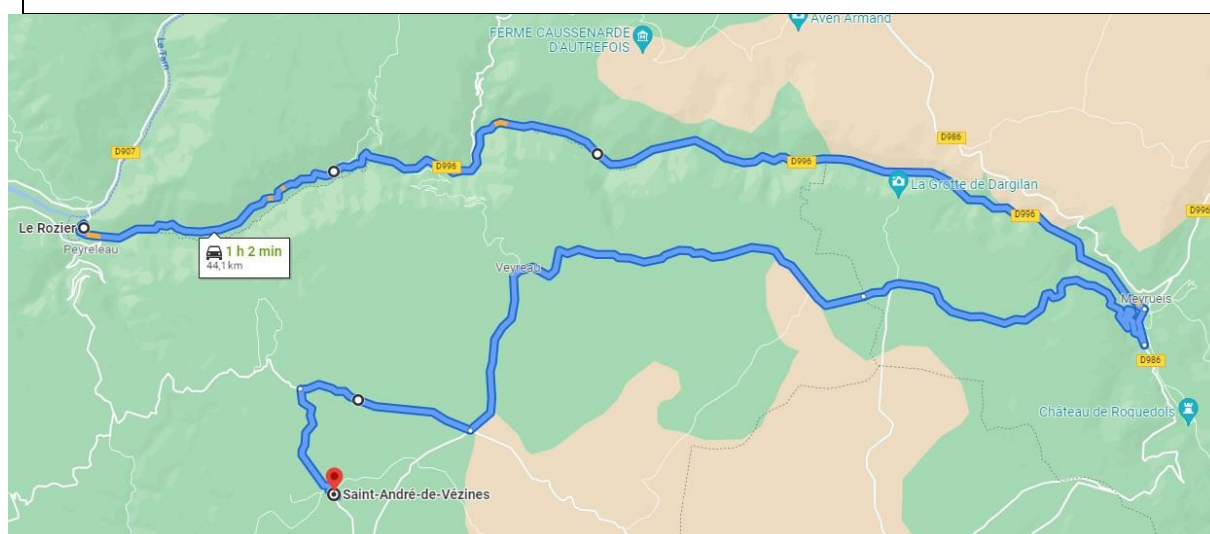
### DESTINATION ST ANDRE DE VEZINES

#### VOUS ETES AU ROZIER - PEYRELEAU

. Accès uniquement par la D 996 – Meyrueis – Lanuéjols – Veyreau – Veysac puis la D 584 – D 29 – D 124

**Parking** : à l'entrée du village **ATTENTION – D29 - PEYRELEAU – ALAYRAC INTERDITE**

. **Distance** : 44 km – 1h **ATTENTION – LE MAYNIAL – VEYREAU - INTERDIT**





## LE GUIDE DU SUIVEUR TEMPLIERS 80 KM – DIMANCHE 24 OCTOBRE

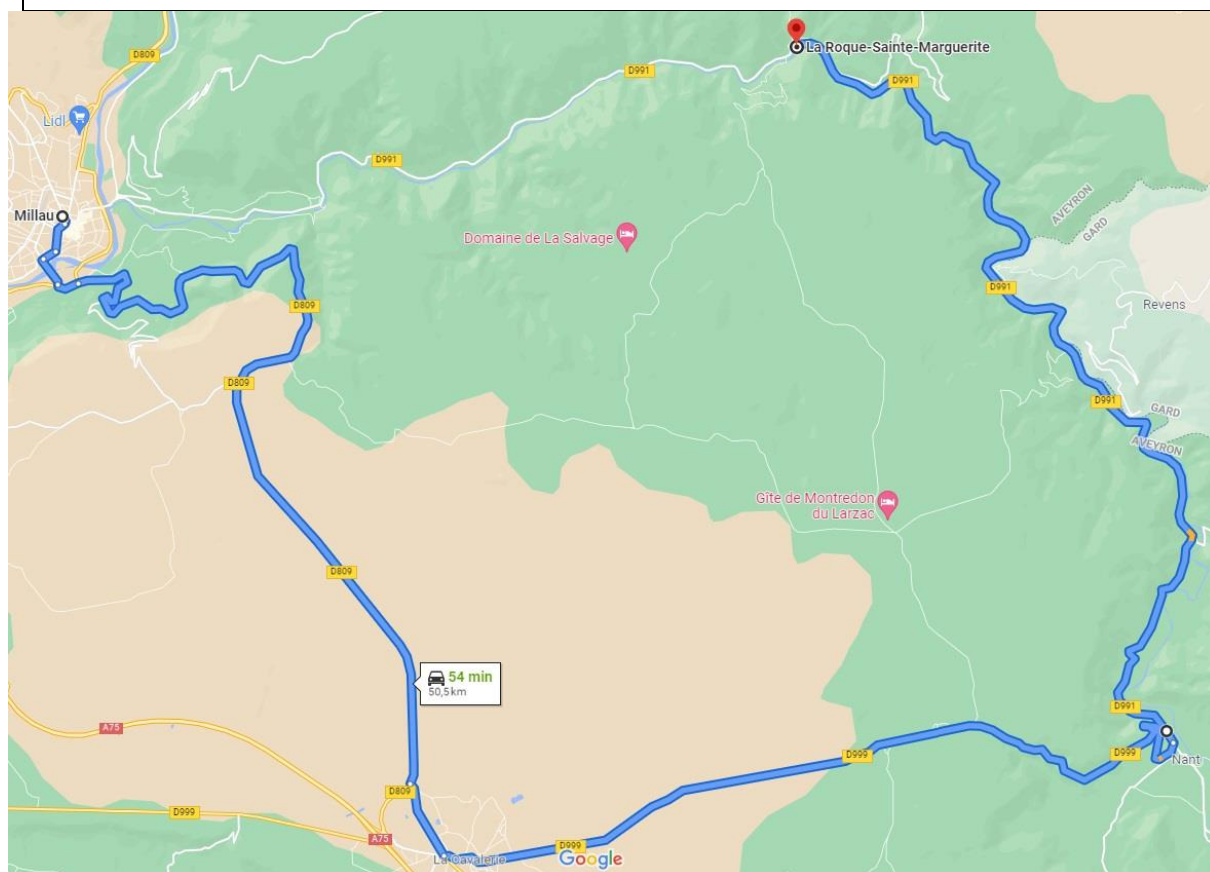
### DESTINATION LA ROQUE SAINTE MARGUERITE

#### VOUS ETES A MILLAU

. Accès uniquement par la D809 La Cavalerie - D999 Nant – D 991 La Roque Ste Marguerite

**Parking** : à la sortie du village **ATTENTION – D991 – MILLAU – LA ROQUE INTERDITE**

. **Distance** : 51 km – 55 mn **ATTENTION PIERREFICHE – LA ROQUE INTERDIT**







## LE GUIDE DU SUIVEUR TEMPLIERS 80 KM – DIMANCHE 24 OCTOBRE

### DESTINATION LA SALVAGE

#### VOUS ETES A MILLAU

. Accès uniquement par la D 809 puis route communale Potensac – St Martin du Larzac – Montredon – **Pierrefiche sens de circulation obligatoire**

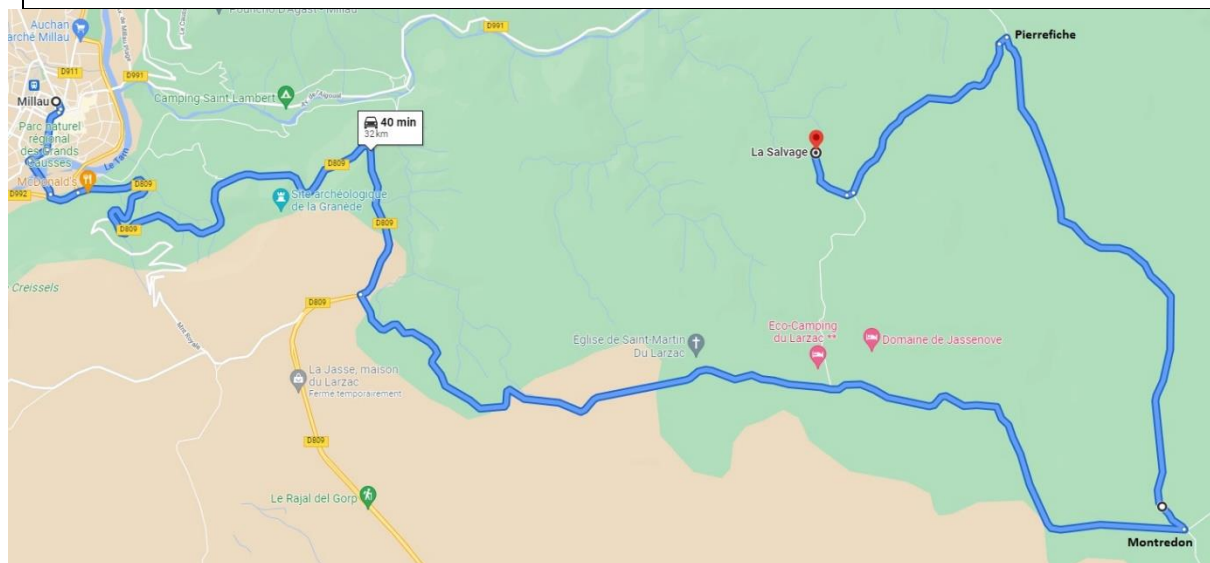
. **Parking** : à 400 m

**ATTENTION LA ROQUE – PIERREFICHE INTERDIT**

. **Ravitaillement** : 5 mn à pied

**ATTENTION – D 991 – MILLAU – LA ROQUE INTERDITE**

. **Distance** : 50 km – 50 mn





## LE GUIDE DU SUIVEUR TEMPLIERS 80 KM – DIMANCHE 24 OCTOBRE

### DESTINATION LA SALVAGE

#### VOUS ETES A ST ANDRE DE VEZINES

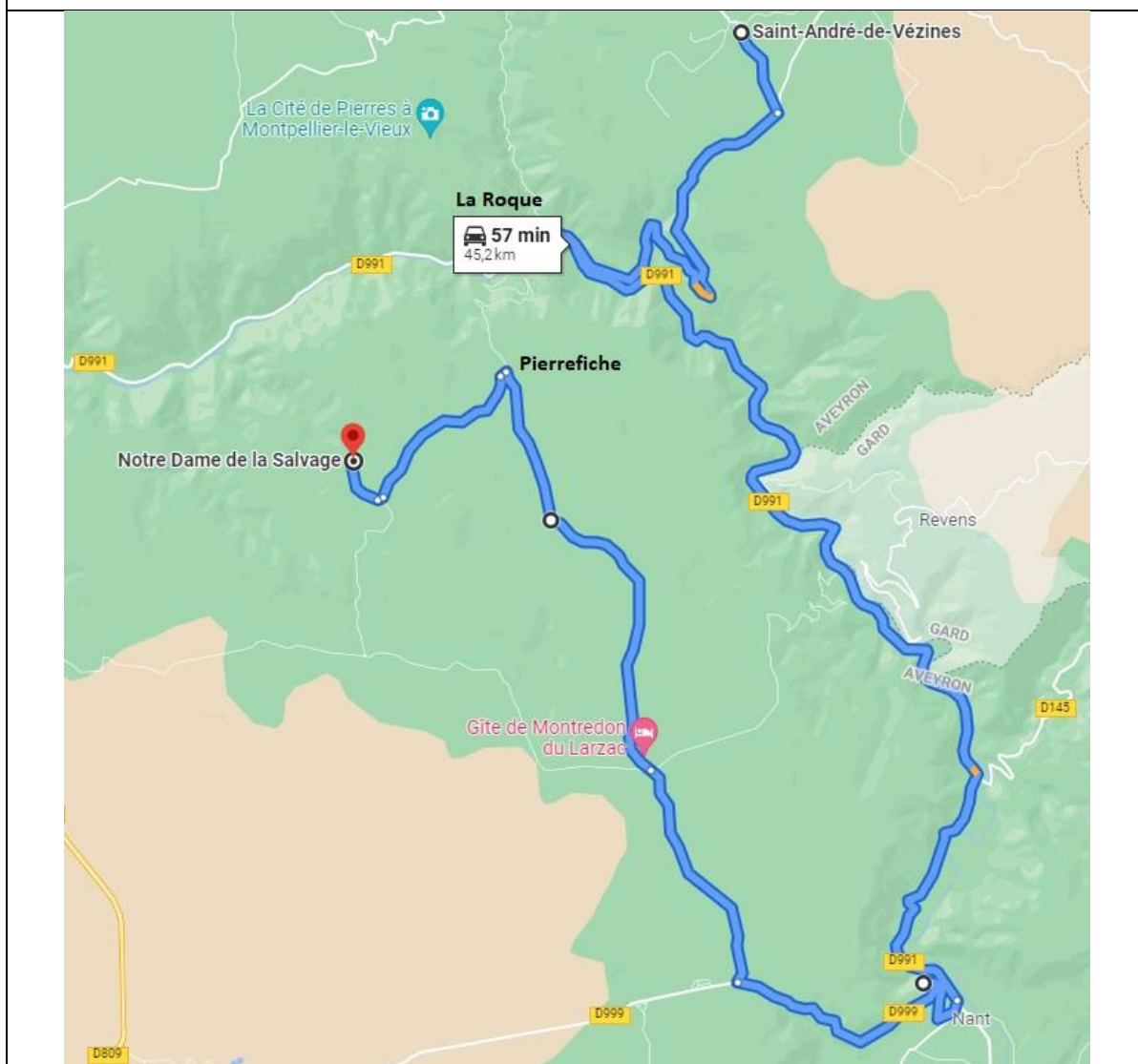
. Accès uniquement par La Roque – D991 Nant – D 999 direction La Cavalerie – Montredon – Pierrefiche – La Salvage

. **Parking** : à 400 m

**ATTENTION LA ROQUE – PIERREFICHE INTERDIT**

. **Ravitaillement** : 5 mn à pied – guinguette dans La Salvage

. **Distance** : 45 km – 55 mn





## LE GUIDE DU SUIVEUR TEMPLIERS 80 KM – DIMANCHE 24 OCTOBRE

### DESTINATION MASSEBIAU

#### VOUS ETES A MILLLAU

. Accès à pied – à vélo (4 km) ou navette gratuite au départ du **Rond Point des Confluents** (toutes les 25 mn)

**D991 – MILLAU – MASSEBIAU – LA ROQUE  
FERMEE A LA CIRCULATION**

#### VOUS ETES A LA ROQUE

. **Accès** : par la D 991

**VENDREDI : navette de 18h à 23 h**

. **Parking** : après le ravitaillement

**DIMANCHE : navette de 11h à 19h**

. **Distance** : 11 km – 15 mn







## LE GUIDE DU SUIVEUR TEMPLIERS 80 KM – DIMANCHE 24 OCTOBRE

### DESTINATION LE CADE

#### VOUS ETES A MILLLAU

. **Accès** : uniquement par Millau par la D 110

. **Parking** : à l'entrée du site

. **Distance** : 9 mn – 20 mn

**DIMANCHE 24 OCTOBRE**  
**ROUTE FERMÉE SENS DESCENTE**  
**RETOUR MILLAU UNIQUEMENT PAR PEYRELEAU.**

