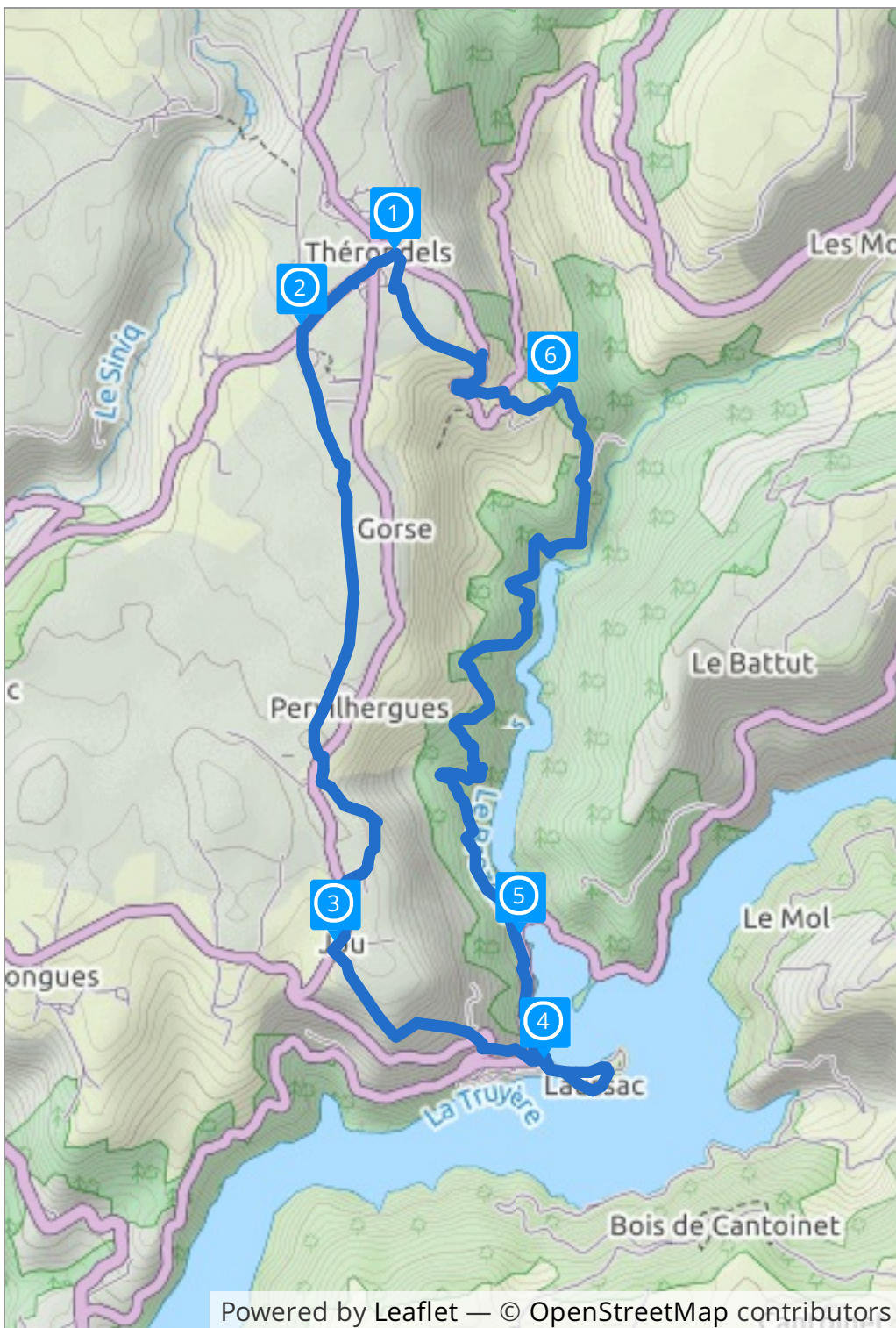


La Presqu'île de Laussac




Consultez ce circuit sur
votre ordinateur ou votre mobile

www.cirkwi.com/circuit/61755



Powered by Leaflet — © OpenStreetMap contributors




Credit : OT Carladez



Credit : OT Carladez




Credit : OT Carladez




Credit : OT Carladez



Credit : OT Carladez



Credit : OT Carladez



Credit : OT Carladez

Depuis le village de Théronnels, tout proche des Monts du Cantal, une approche facile des gorges sauvages de la Truyère et du plan d'eau de Sarrans, avec des points de vue assez exceptionnels.

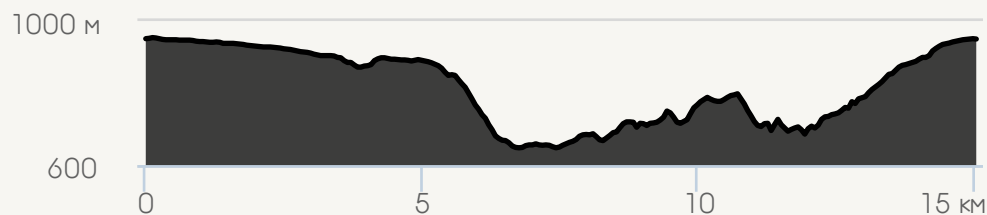
Balisage : jaune + signalétique

Départ : **44.89624, 2.7597**
D236 12600 Thérondels

Style du circuit : **A la campagne**

Difficulté :  **4h 45m**  **1h 30m**
 

Distance :  **15.2 km**  **952 m**  **437 m**
 **653 m**  **-456 m**



1 D236 12600 Thérondels

Altitude : **951m**

Depuis la Mairie de Thérondels, rejoindre la place des tilleuls reprendre la D 18 direction Brommat sur 600 m (route bordée de tilleuls).

2 D18 12600 Thérondels

Altitude : **947m**

Au premier croisement (au niveau du relais TV), laisser à droite le sentier de l'imaginaire « et le paysan créa la prairie ». Poursuivre à gauche par le petit chemin qui descend vers la D 139. Traverser la D 139 et emprunter le sentier en face qui descend en lisière et remonte vers la D 139. La suivre à gauche vers Jou.

3 Jou 12600 Thérondels

Altitude : **890m**

Dans le hameau, quitter la route et prendre le chemin à gauche au niveau du travail de maréchal ferrant. Déboucher sur la D 98 au niveau de la petite route de La Borie, la traverser (point de vue sur la retenue et la presqu'île), couper le virage. Reprendre la route en descendant, tourner à gauche et gagner le carrefour à l'entrée de la presqu'île.

4 Prq de Laussac 12600 Thérondels

Altitude : **654m**

Effectuer le tour de la presqu'île (baignade possible, non surveillée) et revenir à la D 537, côté parking. Traverser la D 537 et suivre le chemin parallèle jusqu'au pont de la Devèze.

5 D537 12600 Thérondels

Altitude : **663m**

Ne pas franchir le pont, mais bifurquer à gauche sur la piste forestière qui monte vers le plateau et arrive près de Banes. Possibilité de voir le pont d'Estradié, faire un aller-retour (ancien point de passage entre le Cantal et l'Aveyron).

6 Banes 12600 Thérondels

Altitude : **808m**

Dans la montée bifurquer à gauche et déboucher sur la route. Traverser et s'engager à droite sur le sentier pavé qui coupe un lacet de la route. L'emprunter à droite sur 100 m, puis bifurquer à gauche sur le chemin qui monte vers Thérondels. Passer la croix du Couderc et gagner à droite le centre du village.

Auteur :

Office de tourisme du Carladez
12, Grand'Rue 12600 Mur-de-Barrez
<http://www.carladez.fr>
contact@carladez.fr