La Chapelle d'Aurelle

Saint-Geniez-d'Olt-et-d'Aubrac

La Chapelle d'Aurelle (Office de Tourisme des Causses à l'Aubrac)

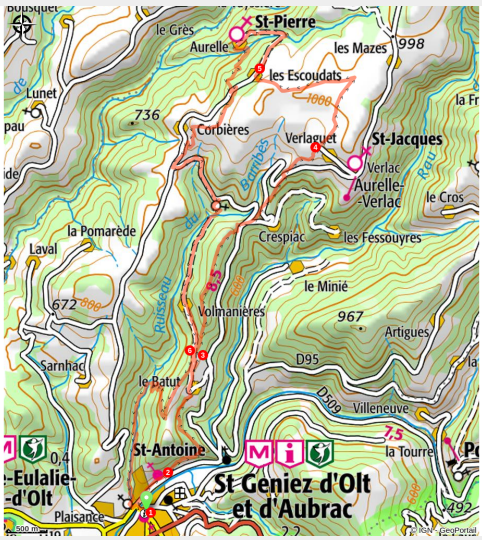

Au départ de St Geniez d'Olt et d'Aubrac, dans la vallée du Lot, vous gravirez lentement les pentes de l'Aubrac pour découvrir le village et la chapelle d'Aurelle. On ne peut y accéder qu'à pied !

Site exceptionnel avec son village abandonné et sa chapelle (joyau de l'art roman) nichés dans la forêt ou la présence humaine n'est pas si lointaine...

Infos pratiques

Pratique : Pédestre

Durée : 6 h

Longueur : 20.5 km

Dénivelé positif : 875 m

Difficulté : Très difficile

Type : Boucle

Thèmes : Faune, Flore, Géologie, Histoire et patrimoine, Point de vue

Itinéraire

Départ : Office de Tourisme
Arrivée : Office de Tourisme
Balisage : PR
Communes : 1. Saint-Geniez-d'Olt-et-d'Aubrac

Profil altimétrique

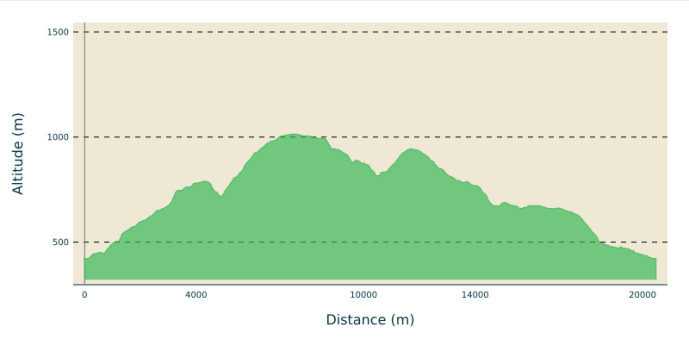

Altitude min 421 m Altitude max 1014 m

1. À la sortie du cloître, tourner à gauche dans la rue de l'Hôtel de Ville, traverser le Lot sur le Vieux Pont. Tourner à droite, dans la rue du Moulin sur 60m, puis emprunter à gauche la rue de la Poujade. Passer devant la chapelle Saint Antoine et prendre à gauche.
2. Au croisement de la route qui monte au cimetière, continuer par le sentier tout droit (chemin Fournas). Le sentier longe d'anciennes vignes ou fraisières, avant de pénétrer dans le sous-bois. Il devient plus encaissé. A l'intersection, poursuivre à droite en direction de la chapelle d'Aurelle (panneau signalétique). Au Batut, emprunter le chemin, à gauche, direction Volmanières, sur 600m.
3. Au croisement des chemins, partir à droite et continuer sur 2 km, jusqu'au carrefour avec la route qui mène à St Martin de Montbon. Traverser cette route et emprunter le sentier face à vous, qui surplombe la D503. A la croix, suivre le sentier qui part à droite pour rejoindre Verlaguet.
4. Laisser le hameau sur votre droite. Au carrefour (croix en bois), suivre le chemin, tout droit, sur 1km. A l'angle de la parcelle (point côté 1008m), virer à gauche sur un chemin d'exploitation jusqu'au hameau des Escoudats.
5. Traverser Les Escoudats, puis descendre à gauche sur un chemin herbeux. Franchir le ruisseau (passerelle) et suivre le sentier à découvert. Au croisement (panneau signalétique), tourner à gauche et rejoindre la chapelle d'Aurelle. Se diriger à gauche et à la dernière maison, monter par un sentier à gauche. Au carrefour, aller tout droit, traverser le ruisseau (passerelle en bois) puis bifurquer à gauche. Monter à travers bois jusqu'à la route, que l'on suit à gauche sur 100m, puis virer à droite, sur un chemin de terre. A l'intersection, continuer tout droit jusqu'à la route qui mène à Corbières. Suivre à gauche en direction de Saint Martin de Montbon. Passer devant l'église, rejoindre le ruisseau du Barribès et le franchir. Suivre à gauche la piste forestière sur 1km. Traverser Volmanières et continuer jusqu'au croisement des chemin du point 3.
6. Au croisement du point 3. pris sur le chemin aller, prendre à droite un sentier dans les bois sur 1km environ. Au croisement des chemins, prendre à droite un large chemin en direction du Puech del Rey. Traverser une 1ère fois le ruisseau du Barribès et le longer à gauche. Traverser le ruisseau une 2nde fois. Ignorer le chemin qui monte à droite, longer le ruisseau et le franchir à gué avant de rejoindre St Geniez d'Olt. Descendre la rue du Barribès jusqu'à la croix de fer, partir à gauche et passer

devant l'église. Franchir le Pont Vieux et remonter la rue de l'Hôtel de Ville jusqu'au cloître et rejoindre le parking.

Sur votre chemin…

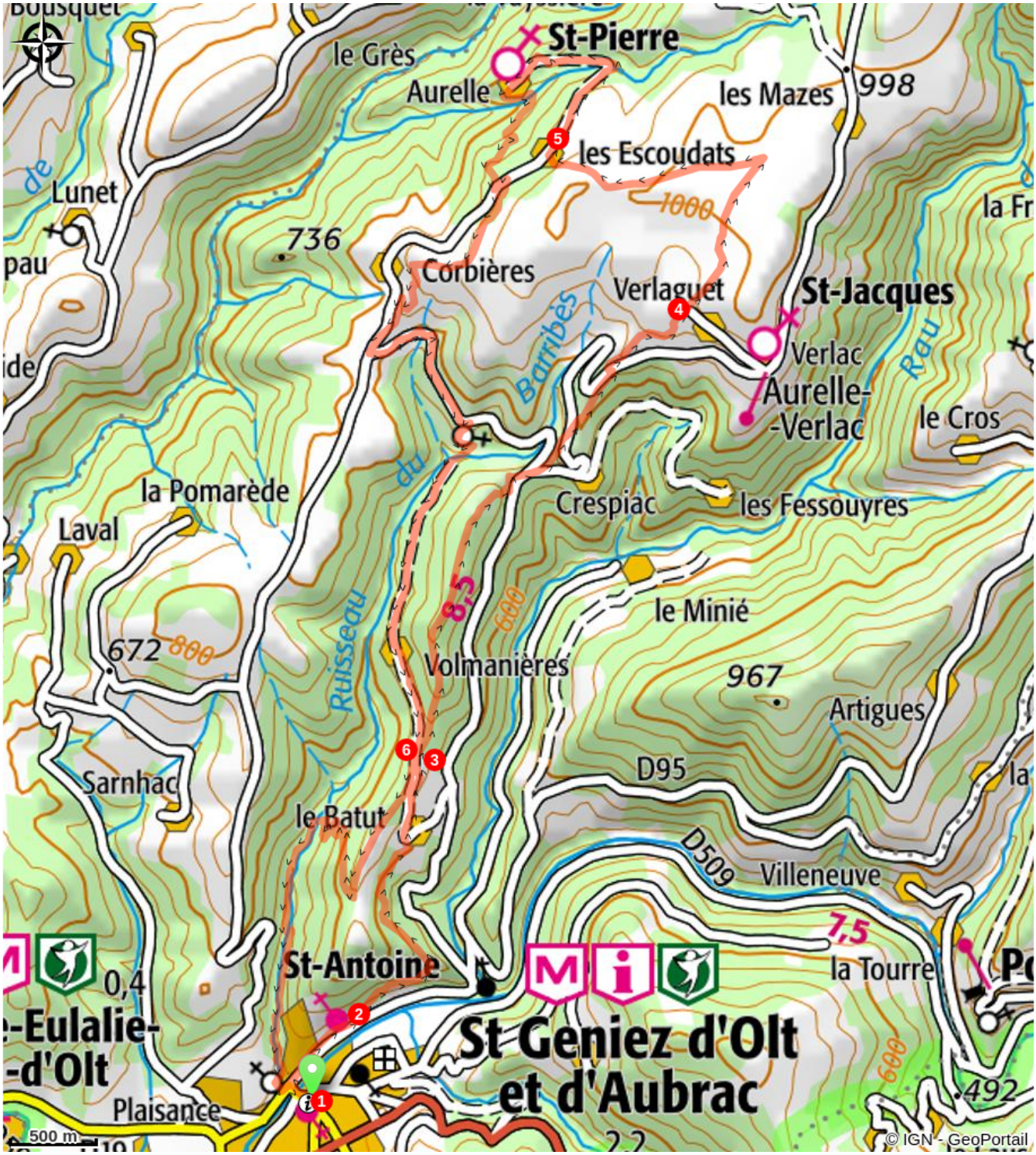

Toutes les infos pratiques

Recommandations

La chapelle d'Aurelle abrite une colonie importante de reproduction de Grands Rhinolophes, une espèce de chauves-souris protégée.
Amis visiteurs, aidez-nous) préserver cette colonie en évitant de pénétrer dans la chapelle, de fin avril à fin août.

En 2021, la mairie de St Geniez d'Olt et d'Aubrac a modifié le tracé de cette randonnée pour éviter le goudron au maximum.
Le balisage a été soigné et des poteaux vous indiqueront régulièrement la direction à prendre et le nombre de km restant.

Comment venir ?

Accès routier

St-Geniez d'Olt, à 45 km au Nord-Est de Rodez par la N 88, D 45 et la D 95.

Parking conseillé

Parking de l'Hôtel de Ville

Lieux de renseignement

Office de Tourisme des Causses à l'Aubrac - Bureau de St-Geniez d'Olt - Campagnac
Le Cloître, 12130 St-Geniez-d'Olt et d'Aubrac

stgeniezdolt@causses-aubrac-tourisme.com
Tel : 0565704342
http://www.causses-aubrac-tourisme.com