







# ESPACE VTT - CIRCUIT 9 "LA DESCENTE DES MINES"

 | THÉMATIQUE : Balade

**PUBLIÉ PAR** Tourisme des Causses à l'Aubrac - Bureau de St Geniez d'Olt et d'Aubrac - Aveyron 

**DÉPART** Aurette-verlac  
**DISTANCE** 5,2 km

**VTT** 00h30 - Difficile

| ALTITUDE  |   | TYPE(S) PARCOURS   |  |
|---|---|--|--|
|  740 m |  156 m  |  Aller Simple |  |
|  419 m |  -468 m |  |  |

## EN IMAGE(S)



## DESCRIPTION

Descente avec passage technique sous le Batut.  
 Possibilité de liaison avec le circuit 11

Impression générée par l'Institut national de l'information géographique et forestière le 14 janvier 2021.  
 Cet itinéraire est fourni à titre informatif. L'IGN ne certifie pas la fiabilité des informations contenues dans les textes, cartes ou photos de cet itinéraire. Nous vous conseillons de vérifier ces informations avant votre voyage. N'hésitez pas à nous contacter ou à contacter l'auteur pour en savoir plus. Pour plus d'informations sur les données publiées sur ce site, reportez-vous aux Conditions Générales d'Utilisations du site ignrando.fr.

*Impression générée par l'Institut national de l'information géographique et forestière le 14 janvier 2021.*

*Cet itinéraire est fourni à titre informatif. L'IGN ne certifie pas la fiabilité des informations contenues dans les textes, cartes ou photos de cet itinéraire. Nous vous conseillons de vérifier ces informations avant votre voyage. N'hésitez pas à nous contacter ou à contacter l'auteur pour en savoir plus. Pour plus d'informations sur les données publiées sur ce site, reportez-vous aux Conditions Générales d'Utilisations du site [ignrando.fr](https://ignrando.fr).*

*Impression générée par l'Institut national de l'information géographique et forestière le 14 janvier 2021.*

*Cet itinéraire est fourni à titre informatif. L'IGN ne certifie pas la fiabilité des informations contenues dans les textes, cartes ou photos de cet itinéraire. Nous vous conseillons de vérifier ces informations avant votre voyage. N'hésitez pas à nous contacter ou à contacter l'auteur pour en savoir plus. Pour plus d'informations sur les données publiées sur ce site, reportez-vous aux Conditions Générales d'Utilisations du site [ignrando.fr](https://ignrando.fr).*

*Impression générée par l'Institut national de l'information géographique et forestière le 14 janvier 2021.*

*Cet itinéraire est fourni à titre informatif. L'IGN ne certifie pas la fiabilité des informations contenues dans les textes, cartes ou photos de cet itinéraire. Nous vous conseillons de vérifier ces informations avant votre voyage. N'hésitez pas à nous contacter ou à contacter l'auteur pour en savoir plus. Pour plus d'informations sur les données publiées sur ce site, reportez-vous aux Conditions Générales d'Utilisations du site [ignrando.fr](https://ignrando.fr).*

*Impression générée par l'Institut national de l'information géographique et forestière le 14 janvier 2021.*

*Cet itinéraire est fourni à titre informatif. L'IGN ne certifie pas la fiabilité des informations contenues dans les textes, cartes ou photos de cet itinéraire. Nous vous conseillons de vérifier ces informations avant votre voyage. N'hésitez pas à nous contacter ou à contacter l'auteur pour en savoir plus. Pour plus d'informations sur les données publiées sur ce site, reportez-vous aux Conditions Générales d'Utilisations du site [ignrando.fr](https://ignrando.fr).*

*Impression générée par l'Institut national de l'information géographique et forestière le 14 janvier 2021.*

*Cet itinéraire est fourni à titre informatif. L'IGN ne certifie pas la fiabilité des informations contenues dans les textes, cartes ou photos de cet itinéraire. Nous vous conseillons de vérifier ces informations avant votre voyage. N'hésitez pas à nous contacter ou à contacter l'auteur pour en savoir plus. Pour plus d'informations sur les données publiées sur ce site, reportez-vous aux Conditions Générales d'Utilisations du site [ignrando.fr](https://ignrando.fr).*

*Impression générée par l'Institut national de l'information géographique et forestière le 14 janvier 2021.*

*Cet itinéraire est fourni à titre informatif. L'IGN ne certifie pas la fiabilité des informations contenues dans les textes, cartes ou photos de cet itinéraire. Nous vous conseillons de vérifier ces informations avant votre voyage. N'hésitez pas à nous contacter ou à contacter l'auteur pour en savoir plus. Pour plus d'informations sur les données publiées sur ce site, reportez-vous aux Conditions Générales d'Utilisations du site [ignrando.fr](https://ignrando.fr).*

*Impression générée par l'Institut national de l'information géographique et forestière le 14 janvier 2021.*

*Cet itinéraire est fourni à titre informatif. L'IGN ne certifie pas la fiabilité des informations contenues dans les textes, cartes ou photos de cet itinéraire. Nous vous conseillons de vérifier ces informations avant votre voyage. N'hésitez pas à nous contacter ou à contacter l'auteur pour en savoir plus. Pour plus d'informations sur les données publiées sur ce site, reportez-vous aux Conditions Générales d'Utilisations du site [ignrando.fr](https://ignrando.fr).*



*Impression générée par l'Institut national de l'information géographique et forestière le 14 janvier 2021.*

*Cet itinéraire est fourni à titre informatif. L'IGN ne certifie pas la fiabilité des informations contenues dans les textes, cartes ou photos de cet itinéraire. Nous vous conseillons de vérifier ces informations avant votre voyage. N'hésitez pas à nous contacter ou à contacter l'auteur pour en savoir plus. Pour plus d'informations sur les données publiées sur ce site, reportez-vous aux Conditions Générales d'Utilisations du site [ignrando.fr](https://ignrando.fr).*

*Impression générée par l'Institut national de l'information géographique et forestière le 14 janvier 2021.*

*Cet itinéraire est fourni à titre informatif. L'IGN ne certifie pas la fiabilité des informations contenues dans les textes, cartes ou photos de cet itinéraire. Nous vous conseillons de vérifier ces informations avant votre voyage. N'hésitez pas à nous contacter ou à contacter l'auteur pour en savoir plus. Pour plus d'informations sur les données publiées sur ce site, reportez-vous aux Conditions Générales d'Utilisations du site [ignrando.fr](https://ignrando.fr).*

*Impression générée par l'Institut national de l'information géographique et forestière le 14 janvier 2021.*

*Cet itinéraire est fourni à titre informatif. L'IGN ne certifie pas la fiabilité des informations contenues dans les textes, cartes ou photos de cet itinéraire. Nous vous conseillons de vérifier ces informations avant votre voyage. N'hésitez pas à nous contacter ou à contacter l'auteur pour en savoir plus. Pour plus d'informations sur les données publiées sur ce site, reportez-vous aux Conditions Générales d'Utilisations du site [ignrando.fr](https://ignrando.fr).*

*Impression générée par l'Institut national de l'information géographique et forestière le 14 janvier 2021.*

*Cet itinéraire est fourni à titre informatif. L'IGN ne certifie pas la fiabilité des informations contenues dans les textes, cartes ou photos de cet itinéraire. Nous vous conseillons de vérifier ces informations avant votre voyage. N'hésitez pas à nous contacter ou à contacter l'auteur pour en savoir plus. Pour plus d'informations sur les données publiées sur ce site, reportez-vous aux Conditions Générales d'Utilisations du site [ignrando.fr](https://ignrando.fr).*



## POINT(S) D'INTÉRÊT

**KM** 4,5  
**ALTITUDE** 454 m  
et d'Aubrac

**LATITUDE** 44.47  
**LONGITUDE** 2.9753

12130 Saint  
Geniez d'Olt



*Impression générée par l'Institut national de l'information géographique et forestière le 14 janvier 2021.*

*Cet itinéraire est fourni à titre informatif. L'IGN ne certifie pas la fiabilité des informations contenues dans les textes, cartes ou photos de cet itinéraire. Nous vous conseillons de vérifier ces informations avant votre voyage. N'hésitez pas à nous contacter ou à contacter l'auteur pour en savoir plus. Pour plus d'informations sur les données publiées sur ce site, reportez-vous aux Conditions Générales d'Utilisations du site ignrando.fr.*



## CHAPELLE ST ANTOINE



Eglise, Abbaye, monastère

Selon la tradition orale, cette chapelle aurait été érigée par Antoine Serres, fabricant de draps de laine. Vers la fin du mois de juin 1721, ce dernier fut emporté par le Lot en crue alors qu'il faisait sécher ses toisons au bord de la rivière. Il dut son salut à un Dragon du Roi, qui passait par là. Sous le regard médusé des riverains, le dragon conduisit alors sa monture au plus près de l'infortuné qui se débattait, lui ordonnant de s'accrocher à la queue du cheval, et réussit à lui faire regagner la rive saine et sauf. En signe de reconnaissance, Antoine Serres jura alors de construire une chapelle près du lieu où il avait été emporté par les flots.

Toutefois cette légende est contredite par les textes : un document daté du 28 juin 1697 atteste de la construction de cette chapelle par Pierre Serre, lainier, en

### SERVICES À PROXIMITÉ



Banque, Distributeur argent



Pharmacie



Point d'eau potable



Poste, boîte à lettres



Supermarché, épicerie



Station-service



Taxi



Internet

KM 4,7

LATITUDE 44.4699

37 r de la

Impression générée par l'Institut national de l'information géographique et forestière le 14 janvier 2021.

Cet itinéraire est fourni à titre informatif. L'IGN ne certifie pas la fiabilité des informations contenues dans les textes, cartes ou photos de cet itinéraire. Nous vous conseillons de vérifier ces informations avant votre voyage. N'hésitez pas à nous contacter ou à contacter l'auteur pour en savoir plus. Pour plus d'informations sur les données publiées sur ce site, reportez-vous aux Conditions Générales d'Utilisations du site [ignrando.fr](http://ignrando.fr).

ALTITUDE 490 m

LONGITUDE 2.9726

poujade

12130 Saint Geniez d'Olt et d'Aubrac



**B** LE MONUMENT  
TALABOT



Histoires et légendes

Née en 1822, Marie Savy, orpheline d'une modeste famille, quitte Saint-Geniez pour travailler chez des notables marseillais. Elle rencontre l'ingénieur Paulin Talabot, constructeur de lignes ferroviaires dans tout le bassin méditerranéen et fondateur de la ligne P.L.M. (Paris - Lyon - Méditerranée). Une relation sentimentale se noue entre eux, malgré leur grande différence d'âge.

Paulin, pour raisons professionnelles, doit s'installer à Paris. Marie y fréquente la haute société, tient Salon, et fait par ailleurs des dons réguliers aux bonnes œuvres de Saint-Geniez. Selon la légende, de retour dans son pays natal, Marie serait arrivée en grand équipage devant la petite bourgeoisie locale, qui aurait alors vu d'un très mauvais œil le retour de cette « parvenue ». A ceux qui lui

KM 5,0

LATITUDE 44.4669

6 pl de la

ALTITUDE 427 m

LONGITUDE 2.97102

halle

12130 Saint Geniez d'Olt et d'Aubrac



**C** EGLISE PAROISSIALE  
DE ST GENIEZ D'OLT



Eglise. Abbaye. monastère

L'église paroissiale était, à l'origine, la chapelle du château de Saint-

Impression générée par l'Institut national de l'information géographique et forestière le 14 janvier 2021.

Cet itinéraire est fourni à titre informatif. L'IGN ne certifie pas la fiabilité des informations contenues dans les textes, cartes ou photos de cet itinéraire. Nous vous conseillons de vérifier ces informations avant votre voyage. N'hésitez pas à nous contacter ou à contacter l'auteur pour en savoir plus. Pour plus d'informations sur les données publiées sur ce site, reportez-vous aux Conditions Générales d'Utilisations du site ignrando.fr.

Geniez, puissante forteresse contrôlant le passage du Lot, autour duquel se développa la ville. Passée en 1099 sous le contrôle de l'abbaye Saint-Victor de Marseille, elle est agrandie au XII<sup>e</sup> s. mais reste un édifice modeste.

A la fin du XVI<sup>e</sup> s. une grande église, orientée plein Nord, est bâtie sur les bases de l'église primitive, qui constitue alors la première travée de l'église actuelle.

Les travaux, confiés à l'architecte Parate, sont en partie financés par la vente des chapelles latérales aux commerçants et corporations de la ville. A la sobriété de l'architecture s'oppose la richesse des retables et plus particulièrement du maître-autel, représentatif de l'art baroque du XVII<sup>e</sup> s. Dans le chœur, le

#### SERVICES À PROXIMITÉ



Parking



Pharmacie



Point d'eau potable



Taxi

KM 5,0

ALTITUDE 419 m

12130 Saint Geniez d'Olt et d'Aubrac

LATITUDE 44.4666

LONGITUDE 2.97184

1 pl de la

halle



#### STATUE DES MARMOTS



Histoires et légendes

On raconte qu'à la fin du XV<sup>e</sup> s., vivait à Saint-Geniez un pêcheur dont les deux enfants avaient capturé une marmotte. Par un après-midi orageux, le petit animal s'enfuit, effrayé, vers le "Puech del Rey". Les deux enfants se lancèrent à sa poursuite alors qu'un violent orage éclatait, noyant la vallée sous un vrai déluge. A leur retour,

*Impression générée par l'Institut national de l'information géographique et forestière le 14 janvier 2021.*

*Cet itinéraire est fourni à titre informatif. L'IGN ne certifie pas la fiabilité des informations contenues dans les textes, cartes ou photos de cet itinéraire. Nous vous conseillons de vérifier ces informations avant votre voyage. N'hésitez pas à nous contacter ou à contacter l'auteur pour en savoir plus. Pour plus d'informations sur les données publiées sur ce site, reportez-vous aux Conditions Générales d'Utilisations du site ignrando.fr.*



plusieurs maisons avaient été emportées dont la leur, et leur père avait péri noyé. Leur vie avait été épargnée grâce à la fuite du petit animal. Ils furent appelés familièrement les Marmots. Ce nom fut donné, par extension, à tous les habitants. Aujourd'hui encore, les habitants de St Geniez s'appellent officiellement les Marmots et Marmottes.

La statue ,qui trône au milieu du Pont Vieux depuis juin 1999,

### SERVICES À PROXIMITÉ



Banque, Distributeur argent



Accessibilité PHMR



Parking



Pharmacie



Point d'eau potable



Poste, boîte à lettres



Supermarché, épicerie



**KM** 5,1  
**ALTITUDE** 428 m  
et d'Aubrac

**LATITUDE** 44.4658  
**LONGITUDE** 2.97323

12130 Saint  
Geniez d'Olt



### LA CHAPELLE ET LE CLOÎTRE DES AUGUSTINS



Arrivée

En 1345, un noble cède aux moines augustins des terrains sur la rive gauche du Lot, pour y établir chapelle, bâtiment et cimetière, autour desquels viennent

s'agglomérer les maisons de la « ville neuve » (la ville ancienne étant construite sur la rive droite, sous le château et près de l'église paroissiale).

La chapelle du monastère des Augustins, de style gothique, date du XIV<sup>e</sup> s.

A l'issue de la Révolution, les Pénitents Noirs, spoliés de leur chapelle, sont autorisés à y officier, à condition de ...changer de couleur de robe : les Pénitents choisissent alors le blanc et la Chapelle des Augustins prend le nom d'église des Pénitents.

En 1938, on décide de l'agrandir en gagnant une travée sur l'ancien

#### SERVICES À PROXIMITÉ



Banque, Distributeur argent



Parking



Pharmacie



Point d'eau potable



Poste, boîte à lettres



Supermarché, épicerie



Taxi



Connexion Wifi