



*Niché entre massif cantalien et plateau de l'Aubrac, le barrage hydroélectrique de Sarrans a contribué à façonner le paysage de la vallée de la Truyère.*

### Un ouvrage chargé d'histoire

En 1928 débute la plus formidable épopée humaine et industrielle de notre histoire locale : la construction du barrage et de la centrale hydroélectrique de Sarrans. Ouvrage monumental, il a nécessité cinq années de travaux, le concours de milliers d'ouvriers et la réalisation d'infrastructures sur-mesure pour acheminer les matériaux sur cet important chantier. À l'époque, le chantier de Sarrans était le plus important d'Europe et la centrale produisait 15 % de l'électricité en France.

Aujourd'hui, l'aménagement hydroélectrique de Sarrans est exploité, entretenu et surveillé par une vingtaine de salariés du groupement d'usines EDF de Brommat-Sarrans. Il fait partie des 15 sites de production hydroélectrique EDF qui composent la chaîne d'aménagements Lot-Truyère et représentent 10 % de la puissance hydraulique d'EDF en France.

### 2014 : une année exceptionnelle

D'avril à octobre 2014, EDF a procédé à l'examen technique du barrage hydroélectrique de Sarrans par la vidange totale de sa retenue. Cette opération réglementaire permet d'inspecter les parties habituellement immergées du barrage et de réaliser différents travaux.

Un évènement exceptionnel et une occasion rare pour des milliers de visiteurs de découvrir un paysage éphémère et revisiter l'histoire de la vallée. Dès l'été 2015, l'eau était de retour au lac de Sarrans, il était de nouveau possible de profiter pleinement de ce site emblématique.

## FICHE IDENTITE

### Dates clés

- 1928** début de la construction du barrage
- 1934** mise en eau du barrage
- 2014** dernière vidange totale

### Lac

**8<sup>ème</sup> plus grand lac de France**

- Longueur : 35 km
- Capacité : 300 millions de m<sup>3</sup>
- Surface : 876 ha

### Barrage

- Type de barrage : poids
- Hauteur : **105 m**
- Longueur : **225 m**

### Centrale

- 4 groupes de production
- Puissance totale : **183 MW**
- Production équivalente à la consommation résidentielle annuelle de 112 000 habitants.



*Des circuits inédits de découverte des barrages, des centrales hydroélectriques et des sites touristiques emblématiques des vallées du Lot et de la Truyère.*

Entre Cantal et Aveyron, « la Route de l'énergie » met en valeur un patrimoine industriel exceptionnel. L'histoire de ces ouvrages a façonné, au cours des décennies, ces territoires par l'épopée humaine et industrielle qu'ils représentent. Les vallées du Lot et de la Truyère sont uniques, elles concentrent une grande diversité d'aménagements hydroélectriques et contribuent à la production de la première énergie renouvelable en France. Plus qu'une activité économique, elle est devenue une identité et un lien entre les territoires.

Espaces d'information, circuits de visite, points de vue aménagés vous accueillent et vous accompagnent dans la découverte de l'hydroélectricité et de ces territoires riches de leur patrimoine, de leurs activités et d'un environnement préservé.

Bon séjour dans nos vallées !

Pour en savoir 

[www.lacdesarrans.fr](http://www.lacdesarrans.fr)



Office de tourisme du Carladéz  
12600 MUR-DE-BARREZ  
Tél : 05 65 66 10 16  
[www.carladéz.fr](http://www.carladéz.fr)

Office de tourisme de CALDAGUES-AUBRAC-CHAUDES-AIGUES-ST-URCIZE  
15110 CHAUIDES-AIGUES  
Tél : 04 71 23 52 75  
[www.chaudesaigues.com](http://www.chaudesaigues.com)



Office de tourisme Argences en Aubrac  
SAINTE-GENEVIÈVE-SUR-ARGENCE  
12420 ARGENCES EN AUBRAC  
Tél : 05 65 66 19 75  
[www.argencestourisme-aubrac.com](http://www.argencestourisme-aubrac.com)

Office de tourisme de Pierrefort  
15230 PIERREFORT  
Tél : 04 71 23 38 04  
[www.pays-saint-flour.fr](http://www.pays-saint-flour.fr)



Entre Cantal et Aveyron...



Syndicat Mixte Intercommunal pour le Développement du Lac de Sarrans et des Territoires Limitrophes



# Les Coups de Coeur de la destination <<<<<<



VTT 1



3



2



2



2



3



1



4



5



4



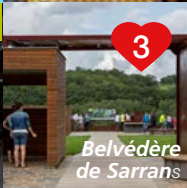
5



3



3



4




2



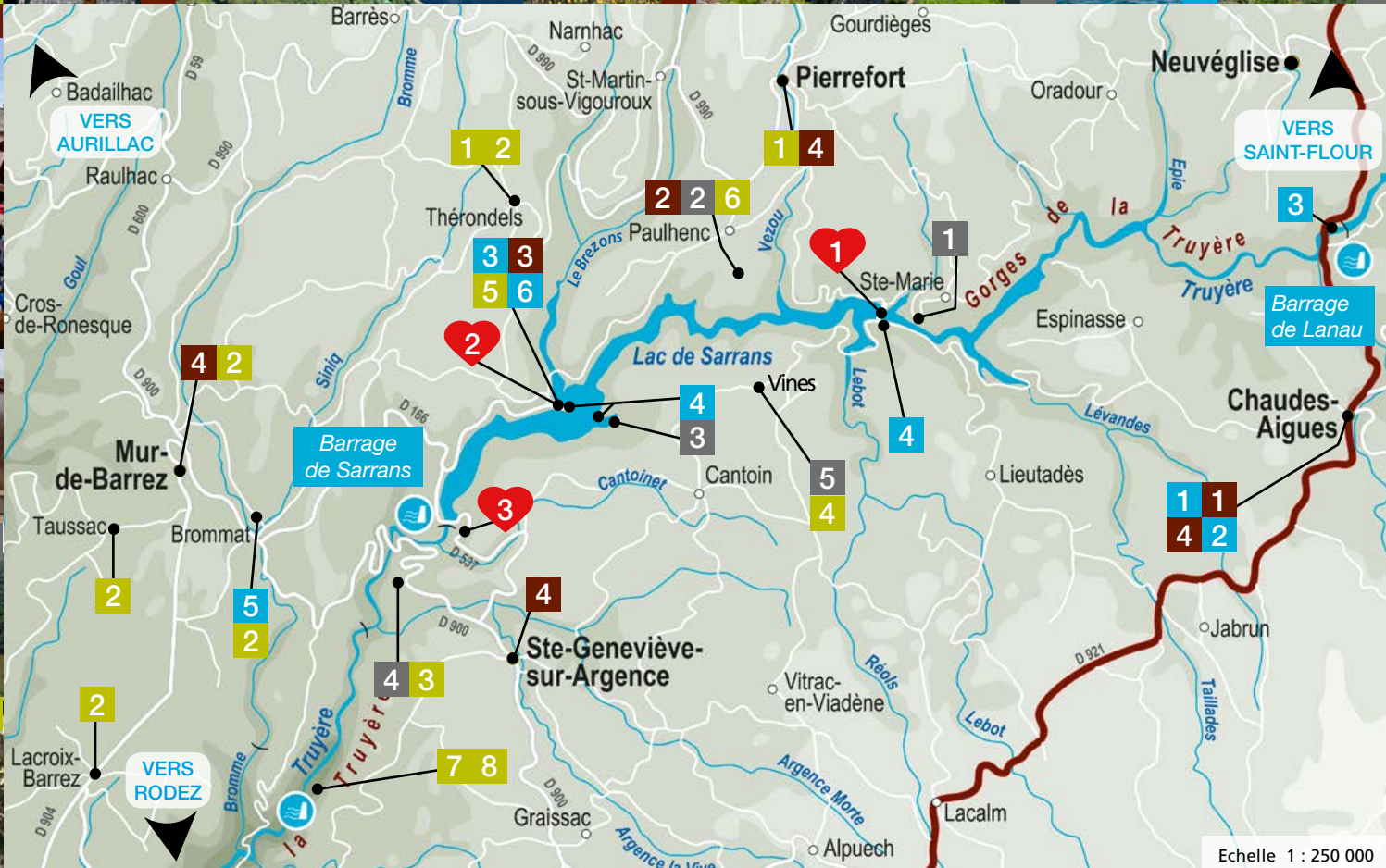
8




7




8



4



5



6




1



3



3



2



1

Un site somptueux au cœur d'un paysage resté sauvage.

Constituée par une suite de gorges, la retenue de Sarrans s'étend sur près de 35 kilomètres jusque dans le Cantal au pied du barrage de Lanau. Par ses caractéristiques paysagères, floristiques et faunistiques, le lac de Sarrans et ses

affluents, contribue à faire des gorges de la Truyère un site remarquable.

Désigné site **Natura 2000** au titre de la directive Oiseaux, on y trouve également de nombreuses autres espèces

patrimoniales (loutre d'Europe, chauves-souris, libellules, demoiselles, papillons) Huitième plus grand lac de barrage de France, il est un **haut lieu de pêche** toute l'année et notamment **aux carnassiers**.

## PATRIMOINE

## SPORTS ET NATURE

## COUPS DE COEUR

## AUTOUR DE L'EAU

## POINTS DE VUE