

une autre idée de la pêche

quelques hauts lieux de

pêche en Aveyron

CARNASSIERS ■ CARPE ■ PÊCHE AU COUP ■ TRUITE ■ AUTRES PÊCHES ■ SÉJOURS PÊCHE

Aveyron





our en savoir plus sur la réglementation annuelle, les périodes de fermeture, les parcours de nuit, parcours « sans tuer », les mesures spécifiques... Se procurer à la Fédération Départementale le document « Pêcher en Aveyron ».

Légende des calendriers de pêche que vous trouverez tout au long du document :

- ++  période très favorable
- +  période favorable
- tech.  pêche plus technique






Document édité par le Comité Départemental de Tourisme avec le concours de la Fédération de Pêche et de Protection du Milieu Aquatique de l'Aveyron.



Crédits photo :

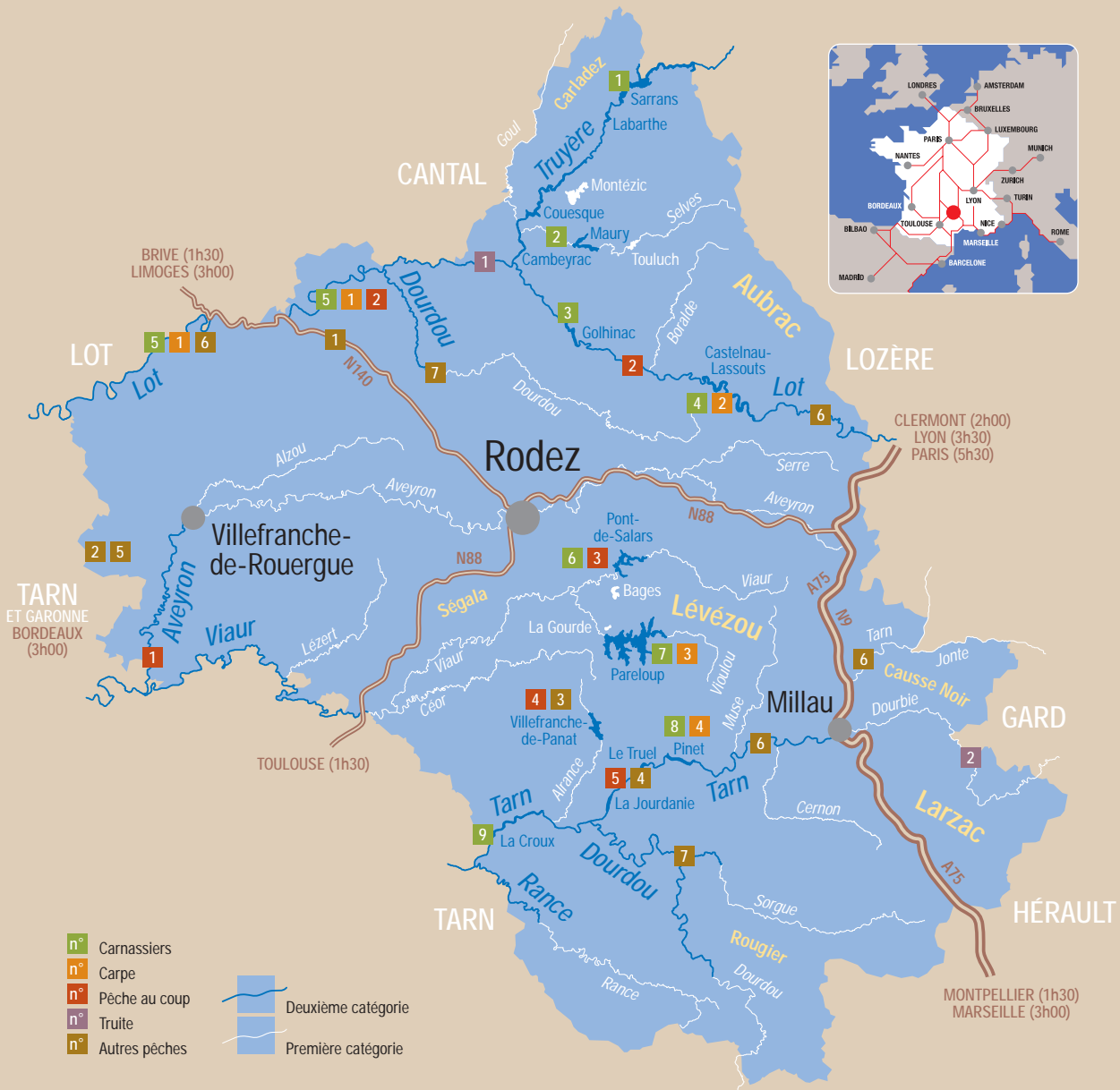
Agence Grand Bleu / J.-C. Vidal / CDT / G. Tordjeman / P. Soissons / A. Piekarska / Forge de Laguiolle

Maquette / Impression :
OMD Communication

Remerciements à Henri Limouzin, à Jean-Claude Vidal et à Patrick Perron d'Arc pour leur précieuse collaboration.

-  n° Carnassiers
-  n° Carpe
-  n° Pêche au coup
-  n° Truite
-  n° Autres pêches

-  Deuxième catégorie
-  Première catégorie



Aveyron, la sérénité des grands espaces...

L'Aveyron est un harmonieux mélange de paysages dont la beauté et la variété vous étonneront. Magie des Grands Causses et des steppes de l'Aubrac, majesté des Gorges du Tarn et de la Dourbie, charme des vallées verdoyantes du Lot et de l'Aveyron, tout est contraste, pour le plus grand plaisir des amateurs de nature et de grands espaces.



Aveyron LES EMPREINTES DU TEMPS

Témoignages multiples d'un passé riche et prestigieux, empreints de l'histoire des Templiers et du passage des pèlerins sur les chemins de Saint-Jacques-de-Compostelle, les grands sites culturels de l'Aveyron se nomment Conques, Najac, Rodez, La Couvertouirade, Sainte-Eulalie...

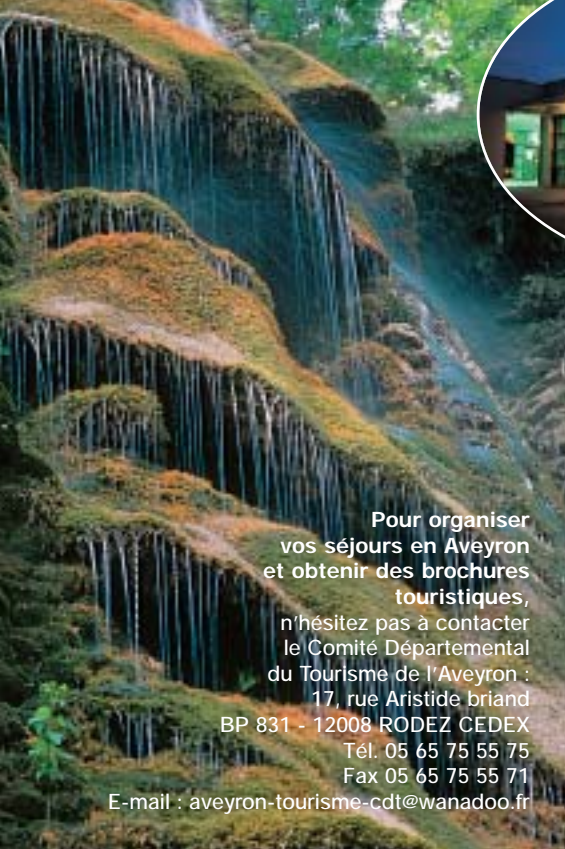
Aveyron TERRITOIRE DES GRANDS ESPACES

Celui qui découvre le territoire de l'Aveyron pour la première fois est surpris par la variété et l'étrangeté de ses paysages : des plateaux de l'Aubrac s'étendant à l'infini aux chaos rocheux du causse du Larzac, aux superbes vallées du Lot, du Tarn et de l'Aveyron, parsemées de villages de charme, ici la nature a du caractère !

sommaire

- CARTE GÉNÉRALE DU DÉPARTEMENT > 2
- AVEYRON, LA SÉRÉNITÉ DES GRANDS ESPACES > 3
- AVEYRON, LA PÊCHE RETROUVÉE > 6
- CARNASSIERS > 8
- CARPE > 18
- PÊCHE AU COUP > 22
- TRUITE > 28
- AUTRES PÊCHES > 30
- SÉJOURS PÊCHE EN AVEYRON > 35





Pour organiser
vos séjours en Aveyron
et obtenir des brochures
touristiques,

n'hésitez pas à contacter
le Comité Départemental
du Tourisme de l'Aveyron :
17, rue Aristide briand
BP 831 - 12008 RODEZ CEDEX
Tél. 05 65 75 55 75
Fax 05 65 75 55 71

E-mail : aveyron-tourisme-cdt@wanadoo.fr



L'Aveyron,
c'est aussi plusieurs
parcs à thème pour comprendre
la nature en s'amusant !
Ci-contre, Micropolis,
la Cité des Insectes à Saint-Léons
(www.micropolis.biz).

Aveyron LE TEMOIGNAGE DE NOS PIERRES PRÉCIEUSES

Les grands espaces de l'Aveyron sont parsemés de villages médiévaux et autres villages de caractère : 9 d'entre-eux ont d'ailleurs reçu le label national des « plus beaux villages de France » : Belcastel, Conques, Najac, Sainte-Eulalie-d'Olt, La Couvertorade, Saint-Côme-d'Olt, Estaing, Sauveterre-de-Rouergue et Brousse-le-Château. Ils symbolisent toute la richesse et la diversité du patrimoine architectural de l'Aveyron et conservent dans leurs murs toute l'âme de la vie médiévale et rurale.

Aveyron TERROIR DE CARACTÈRE

L'Aveyron a su rester simple et vrai et sa gastronomie en est une preuve vivante. Pas un village qui ne possède son petit restaurant aux recettes traditionnelles : l'Estofinado dans la Vallée du Lot, l'Aligot sur l'Aubrac, les Tripoux du Ségala, et de multiples produits emblématiques tels le Roquefort, l'agneau à Millau, le bœuf d'Aubrac et autres douceurs : fouaces, gâteau à la broche, tarte à l'encalat... Découvrez ses saveurs, ses marchés typiques, le temps d'une escapade gourmande...



www.tourisme-aveyron.com

retrouvez la sérénité

Aveyron, la pêche retrouvée...

L'Aveyron a toujours été un pays où l'environnement occupe une place importante non seulement dans le paysage mais aussi dans le cœur de ses habitants. En matière de gestion des milieux aquatiques et de pêche, il en va de même. Nous avons toujours été profondément conscients de la richesse et de la diversité de notre patrimoine et depuis longtemps nous travaillons à sa protection et aux plaisirs qu'il offre en matière de pêche de loisir.

La Fédération de Pêche de l'Aveyron fonctionne selon une méthodologie éprouvée et une règle simple qui consistent avant tout à connaître le milieu, pour pouvoir ensuite intervenir là où cela est nécessaire et par contrecoup y favoriser la pêche.

Depuis maintenant plusieurs années, le schéma départemental à vocation piscicole conduit nos actions. Des plans de gestions sont issus de ce travail d'analyse. Dans les faits, cela se traduit par des rivières mieux gérées (il ne faut pas oublier que nous fûmes les pionniers en France, dans le domaine de la gestion en bassin versant) et un cheptel piscicole de qualité. C'est cette volonté de coller à la réalité qui nous a conduits à nous doter de compétences professionnelles de haut niveau. C'est aussi parce que nous pensons que c'est en unissant nos forces et notre énergie que les choses vont plus vite et mieux, que le siège de notre Fédération s'appelle tout simplement « La maison des pêcheurs », ouverte à tous. Les clubs de pêche y possèdent leurs sièges, toutes les

techniques de pêche et les passions pour telle ou telle espèce y sont présentes avec le même intérêt : celui de permettre à toutes et à tous de pleinement pratiquer son loisir favori dans un cadre naturel.

La Fédération
c'est aussi un lieu unique
où convergent les 45 AAPPMA*
du département.

Un lieu où ceux qui vivent et gèrent les cours d'eau en n'importe quel point de l'Aveyron trouvent une véritable équipe technique pouvant apporter à chaque problème la solution la plus adéquate. Il y a longtemps que nous avons compris ici que le problème qui affecte le moindre ruisseau du département n'est pas sans incidence sur l'ensemble de la politique de gestion. La Fédération de l'Aveyron est un véritable laboratoire non seulement technique mais humain.



PÊCHE ET NATURE EN AVEYRON avec la Fédération Départementale

Tout au long de l'année, des animations pêche adaptées au public sont proposées par la Fédération.

SÉJOUR PÊCH'ADO (VACANCES SCOLAIRES)
POUR JEUNES DE 9 À 16 ANS

ÉCOLES DE PÊCHE

ÉCOLE DE LA VALLÉE DU TARN

ASSOCIATION « OMBRE SUR LE TARN » (06 70 02 22 40)

ÉCOLE DU VILLEFRANCHOIS

AAPPMA « LA TRUITE VILLEFRANCHOISE » (05 65 45 18 39)

ÉCOLE DE LA VALLÉE DU LOT

ASSOCIATION « HALIEUITOT » (05 65 68 16 16)

ANIMATION PÊCHE À LA CARTE

INITIATION AUX DIFFÉRENTES TECHNIQUES DE PÊCHE
ET DÉCOUVERTE DE L'ENVIRONNEMENT AQUATIQUE
POUR GROUPES, COMITÉS D'ENTREPRISE, PARTICULIERS...

*Pour tous renseignements complémentaires
ou pour obtenir la brochure des animations, contacter
la Fédération au 05 65 68 41 52.*




GUIDES ET MONITEURS DE PÊCHE EN AVEYRON

Des professionnels à votre service !

*Demandez au Comité Départemental
du Tourisme de l'Aveyron le « Guide pleine nature »
pour avoir les coordonnées de ces professionnels.*

Contact : 05 65 75 55 75

Site internet : www.tourisme.aveyron.com



RÉGLEMENTATION DÉPARTEMENTALE

*Se procurer chaque année auprès
de la Fédération de Pêche et de Protection
du Milieu Aquatique de l'Aveyron
le document « Pêcher en Aveyron ».*

Se renseigner au préalable pour :
- période de fermeture du brochet,
- zone de protection du sandre en période
de reproduction.

*Pour tous renseignements, contacter
la Fédération au 05 65 68 41 52.
Site internet : www.pecheaveyron.com*



On y vient pour trouver des réponses mais aussi pour s'impliquer dans notre combat pour l'eau.

On y trouve en collaboration avec les AAPPMA* une logistique efficace de sensibilisation des jeunes notamment avec les écoles de pêche, l'organisation de nombreux concours...

L'intérêt du tourisme halieutique a toujours été une évidence pour nous. C'est pourquoi nous ne sommes jamais avares de renseignements, de conseils, de contacts.

Le guide que vous avez entre les mains, nous l'avons voulu sincère, généreux, à l'image de l'hospitalité aveyronnaise : il est truffé de vrais bons coins ; les conseils techniques sont issus de l'expérience de nos meilleurs pêcheurs afin que vous réussissiez vos pêches et vos vacances.

Nous sommes non seulement heureux de vous accueillir sur les berges de nos lacs et rivières mais en plus nous avons une envie : celle de vous rendre amoureux, proche dans l'esprit qui nous anime, de nos 7000 km de rivières et nos 4000 ha de lacs.

* Associations Agréées de Pêche et de Protection du Milieu Aquatique

carnassiers



Incontestablement, les carnassiers constituent la grande richesse halieutique de l'Aveyron.

Cela est dû essentiellement à l'exceptionnel potentiel aquatique artificiellement créé au siècle dernier pour la production d'électricité : au total quelque 3623 hectares inégalement répartis en 15 plans d'eau principaux au long des bassins hydrographiques des grands axes fluviaux du département (le Tarn, le Lot et la Truyère) eux-mêmes bien peuplés en espèces de 2^{ème} catégorie.

Un patrimoine unique inséré dans des paysages naturels sauvages pour la plupart et très diversifiés : rien de commun, par exemple, entre le lac de Pareloup, véritable petite « mer intérieure » sur le plateau lumineux du Lézou, et le lac de Sarrans, à la pointe Nord du département, enserré dans un relief tourmenté et boisé de moyenne montagne ou encore l'un ou l'autre des quatre lacs de retenue se succédant sur le Tarn, en aval de Millau, dans le cadre grandiose d'une vallée encaissée dominée par d'étonnants villages anciens sous un soleil déjà méditerranéen...

Dans toutes ces eaux plus ou moins ouvertes ou secrètes, **les populations de poissons carnassiers font l'objet d'une pression de pêche relativement faible** dans les plans d'eau les plus accessibles, voire quasi nulle dans d'autres. **Toutes les espèces y sont représentées** : brochets et perches partout ; sandres dans la plupart ; black-bass à l'extrême ouest (Bannac) avec de réels espoirs d'acclimatation ailleurs ; et même silure, avec une population en pleine explosion démographique dans une retenue du Lot réputée internationalement pour le sandre et la carpe. S'ajoutant à ces prédateurs spécifiques, de très grosses truites de lac se capturent occasionnellement dans ces mêmes eaux.

Grâce à la mise en place d'un réseau routier qui l'a réellement désenclavé et aussi, corollairement sans doute, à l'évolution des mentalités, ce patrimoine aveyronnais miraculeusement préservé s'ouvre à tous les pêcheurs sportifs qui souhaitent donner libre cours à leur passion dans un terroir encore authentique au sein d'une nature à l'état premier et cela, moins pour y battre des records que pour y savourer un art de vivre un peu oublié avant, pendant et après la pêche, surtout pour qui y vient après les grands flots touristiques du plein été. Alors dans le cadre somptueux d'un automne qui, en Aveyron, se prolonge souvent sous un soleil qui s'attarde, vous aurez les meilleures chances de surprendre ces moments de folie carnassière que vivent secrètement les brochets, les sandres et les perches, et d'y prendre part intensément en tant que prédateur vous-même, en gardant suffisamment de raison pour rendre la liberté à ceux que vous capturez, après n'avoir conservé, si vous le souhaitez, que quelques poissons pour votre table.



Postes pour
handicapés



Mise à l'eau
de bateaux



Location
de barques



carnassiers / Sarrans



Attention ! Ce calendrier ne tient pas compte des périodes spécifiques de fermeture (brochet, sandre). Se renseigner au préalable.



conseils techniques

Dans une telle configuration, ce sont les techniques itinérantes qui s'imposent, dans la mesure où elles permettent une exploration rapide et continue des postes potentiels.

Pour le brochet, leurres de surface et leurres plus ou moins plongeants (poissons-naiseurs et grosses cuillers ondulantes et tournantes) et aussi mort manié et LS sur tête plombée ou en pêche verticale (plus spécialement destinés au sandre). Pour la perche, « gambe » et petite cuiller dans les chasses de surface et « guignols » dans les profondeurs moyennes. Tout en queue de lac, pêche au vij du bord.

Lac de Sarrans En pleine nature sauvage

À la pointe Nord du département et en mitoyenneté partielle avec le Cantal, le lac de Sarrans déploie ses 1000 hectares dans les gorges de la Truyère entre des berges à fortes pentes et très boisées dans un relief accidenté qui s'offre pleinement au regard depuis le belvédère de Vezou.

Ainsi enchâssé dans son décor de pleine nature sauvage culminant entre 800 et 1000 mètres, le plan d'eau n'est accessible qu'en de rares points, après de longues et sinueuses descentes : à l'amont, par le pont de Tréboul (Cantal) et à l'aval, par la route du barrage qui conduit à la superbe presqu'île de Laussac (photo ci-dessus).

Mais c'est précisément cet isolement qui séduit les pêcheurs aimant prospecter longuement les bordures rocheuses

encombrées de bois noyés et de branches retombants, impeccables du bord sauf par très bas niveau mais, de toute façon, difficilement praticables. Dans ces eaux secrètes, brochets, sandres et perches sont en bonne densité, de même que les poissons blancs de friture et la carpe. Le bateau est donc indispensable, les seuls secteurs pêchables du bord se situent aux voisinages du barrage et du pont de Tréboul et surtout, à la presqu'île de Laussac, où la mise à l'eau des embarcations est possible.

Contacts

Office de Tourisme de Mur-de-Barrez
Tél. : 05 65 66 10 16 - Fax : 05 65 66 31 90
E-mail : OT-MURDEBARREZ@wanadoo.fr
SI de Sainte-Geneviève-sur-Argence
Tél. : 05 65 66 19 75



Attention ! Ce calendrier ne tient pas compte des périodes spécifiques de fermeture (brochet, sandre). Se renseigner au préalable.


carnassiers / Maury



Lac de Maury

Deux rivières pour un lac

Communément appelé aussi « lac de Saint-Amans-des-Côts », ce lac de 2^{ème} catégorie s'étend sur une superficie de 167 hectares en plein cœur du plateau de « La Viadène », à la confluence des deux rivières Selves et Selvet, ce qui lui confère sa caractéristique de forme en V.



Ici, c'est le brochet qui sera le poisson à rechercher en priorité par les pêcheurs de carnassiers, cette espèce ayant la possibilité de s'y reproduire naturellement grâce aux nombreux herbiers et un niveau d'eau favorable au début du printemps.

Très accessible en rive gauche, une piste forestière longe le lac jus-

qu'au barrage et vous procure un choix de postes de pêche du bord aussi agréables et abrités les uns que les autres. Pour la pêche en bateau, une rampe de mise à l'eau a été dernièrement aménagée sur la rive droite pour accéder aisément au lac et aller prospecter de préférence les deux extrémités des anses de la Selves et du Selvet.


Vous pourrez également essayer de capturer quelques unes des nombreuses et belles perches qui sont présentes dans le lac.

Contact
 Office de Tourisme de Saint-Amans-des-Côts
 Tél. / Fax : 05 65 44 81 61
 Site internet : www.nord-aveyron.com

conseils techniques

Du bord : pêche avec de gros vivs.
En bateau : pêche au mort manié, au poisson nageur flottant.
Pour la perche, la pêche à dandiner est conseillée.





carnassiers / Golin hac



Attention ! Ce calendrier ne tient pas compte des périodes spécifiques de fermeture (brochet, sandre). Se renseigner au préalable.

Lac de Golin hac

Un cadre touristique idéal !

conseils techniques

Pêches au viif du bord dans la partie amont vers Estaing et ses postes dégagés (la rive gauche est la plus intéressante à la belle saison). Dans les secteurs encaissés de l'aval, les pêches de prospection, en bateau, au mort manié, à la tirette ou aux leurres, sont les seules possibles.

D'une modeste superficie de 53 hectares, dominée par le site éminemment touristique d'Estaing (bénéficiant du label national « plus beaux villages de France ») sur sa rive droite où elle commence, la retenue du Lot créée par le barrage de Golin hac se contente d'élever le niveau de la rivière en suivant son lit encaissé sur 7 km environ.

Constamment longée par la D920, elle n'offre pourtant guère d'accès à l'eau pour les loisirs avant le secteur du Paradou et du camping où se trouve la seule possibilité de mise à l'eau de bateaux pour la pêche. Mais en pleine ville, juste au pied de l'éperon rocheux servant de piedestal au château d'Estaing, un pont permet de gagner la rive gauche pour accéder, par un chemin sur la droite, aux postes de pêche du bord se succédant plus loin vers l'aval.

Au delà, les berges sont très abruptes et le bateau s'avère indispensable. Dans ces eaux, les poissons carnassiers (brochets, sandres et perches) sont en bonne densité, naturellement pour ce qui concerne le sandre et la perche. En revanche, les très gros spécimens sont plutôt rares. Très belles bourriches de gardons et ablettes à espérer aussi par les pêcheurs au coup. Beau défi aussi pour le carpiste avec de superbes « fully-scaled » avoisinant les 20 kg. A Golin hac, la pêche est aussi dans la ville !

Contacts

Office de Tourisme d'Entraygues-sur-Truyère
Tél. : 05 65 44 56 10 - Fax : 05 65 44 50 85
Site internet : www.nord-aveyron.com
Office de Tourisme d'Espalion
Tél. : 05 65 44 10 63 - Fax : 05 65 44 10 39
Site internet : www.ot-espalion.fr





carnassiers / Castelnau-Lassouts




Attention ! Ce calendrier ne tient pas compte des périodes spécifiques de fermeture (brochet, sandre). Se renseigner au préalable.

Lac de Castelnau-Lassouts-Lous

Le plus célèbre des lacs aveyronnais !

C'est par la densité et la taille de ses sandres, exceptionnelles à l'époque (année 73), que cette retenue du Lot, en aval de Saint-Geniez-d'Olt, s'est fait connaître des pêcheurs de carnassiers français qui, du même coup, y découvraient ses spectaculaires chasses de perchettes et la présence de belles troupes de grosses perches en profondeur, entre les troncs d'arbres noyés.



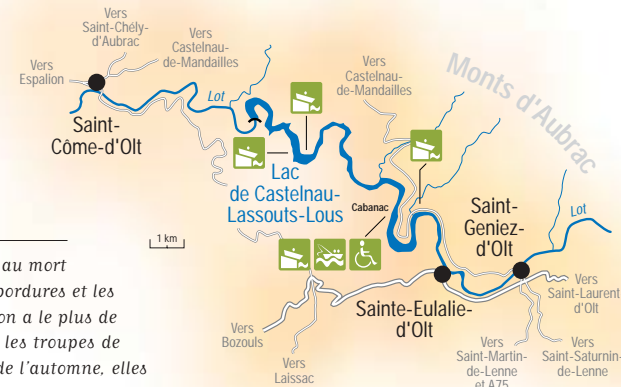
côté « intimité sauvage » de la traque de ces carnassiers qui fidélisaient les habitués de Cabanac, des Malavals ou de Mandailles. Depuis cet âge d'or, le lac a été désenclavé par la création d'une piste qui en fait le tour et qui donne accès à plusieurs points de mise à l'eau de petits bateaux (rares sont les berges praticables à pied). Le charme naturel des lieux n'en a guère souffert, et les rêves de pêche y restent les mêmes, augmentés encore par la présence nouvelle du silure et même partagés par les adeptes de la pêche de la carpe.

Contacts
Office de Tourisme d'Espalion
 Tél. : 05 65 44 10 63 - Fax 05 65 44 10 39
 Site internet : www.ot-espalion.fr
Office de Tourisme de Saint-Geniez-d'Olt / Campagnac
 Tél. : 05 65 70 43 42 - Fax : 05 65 70 47 05
 Site internet : www.st-geniez-dolt.com

Ce plan d'eau tout en longueur, échappe à l'emprise des grands vents entre des rives à fortes pentes boisées et sauvages. Autant que la promesse de poissons-trophées de 9 à 10 kilos et de belles bourriches de perches, c'était le

conseils techniques

C'est en prospectant au mort manié classique les bordures et les pieds de berge que l'on a le plus de chances de localiser les troupes de sandres. Vers la fin de l'automne, elles remontent souvent des grands fonds vers des zones moins profondes parfois sous 1 m d'eau à 1 m du bord. Après la reproduction, elles restent encore un certain temps dans les profondeurs de 4 à 8 m, mais à mesure que l'été s'installe, elles se cantonnent sur des fonds avoisinant les 20 m où les leurres souples sur tête plombée ou bien les « guignols » permettent une pêche verticale plus adaptée, parfaitement efficace aussi pour les grosses perches en tous temps. Les jours de vent soutenu, ne pas oublier d'intercaler une crinelle d'acier entre la ligne et le leurre car le brochet est souvent de sortie. Le silure, lui, répond à toutes les techniques classiques avec une préférence pour le paquet de vers stimulé par le clonck.

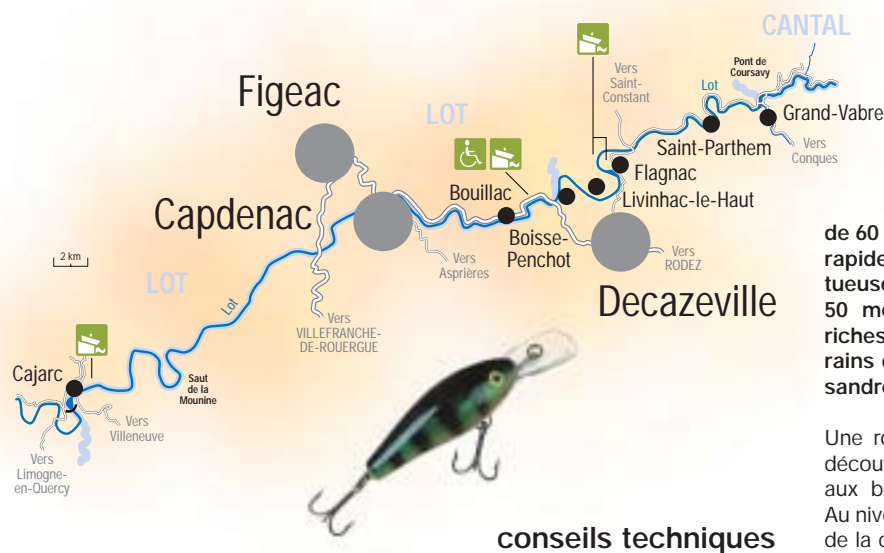




carnassiers / Lot



Attention ! Ce calendrier ne tient pas compte des périodes spécifiques de fermeture (brochet, sandre). Se renseigner au préalable.



conseils techniques

La stratégie de pêche de carnassiers sur le Lot consiste à rechercher les postes favorables : (grand remous, gouffres, berges encombrées d'arbres morts, etc), en tenant compte du niveau de l'eau, les plus grosses prises s'effectuant par fortes eaux. Toutes les techniques de pêche aux carnassiers sont envisageables (pêche au vif, au poste et à roder, pêche au lancer avec des cuillers ou d'autres leurres). La pêche au mort manié ou au leurre en bateau peut toutefois se révéler plus efficace en permettant l'approche des postes encombrés.

Rivière Lot (de Coursavy à Cajarc)

La grande rivière

Recevant l'apport du Dourdou dès le début de ce parcours long de 60 km, le Lot abandonne son aspect rapide et sauvage pour l'allure majestueuse d'une rivière de plaine, large de 50 mètres, où de profonds gouffres riches en poissons blancs sont les terrains de chasse de gros spécimens de sandres, de brochets, de perches.

Une route longeant la rivière permet de découvrir de nombreux postes de pêche, aux berges continuellement ombragées. Au niveau du village de Bouilliac, en amont de la chaussée, une zone de pêche aménagée par Halieutilot et les Fédérations de Pêche de l'Aveyron et du Lot offre une trentaine de postes favorisant la pêche familiale et un ponton de pêche pour handicapés. C'est ensuite une succession de gros biefs, rythmée par des chaussées, où

des rampes de mise à l'eau permettent de pratiquer la pêche aux carnassiers en bateau, jusqu'à l'arrivée à Cajarc, entre de magnifiques paysages de falaises (« Saut de la Mounine »).

Contacts

Office de Tourisme de Capdenac-Gare
Tél. : 05 65 64 74 87 - Fax : 05 65 80 88 15
E-mail : office.de.tourisme.du.capdenacois@wanadoo.fr

Office de Tourisme de Conques
Tél. : 08 20 82 08 03 - Fax : 05 65 72 87 03
Site internet : www.conques.fr

Office de Tourisme de Decazeville
Tél. : 05 65 43 18 36 - Fax : 05 65 43 19 89
Site internet : www.decazeville-tourisme.com

Office de Tourisme de Villefranche-de-Rouergue
Tél. : 05 65 45 13 18 - Fax : 05 65 45 55 58
Site internet : www.villefranche.com

Office de Tourisme de Villeneuve-d'Aveyron
Tél. / Fax : 05 65 81 79 61

Office de Tourisme de Cajarc (département du Lot)
Tél. : 05 65 40 72 89



carnassiers / Pont-de-salars



Attention ! Ce calendrier ne tient pas compte des périodes spécifiques de fermeture (brochet, sandre). Se renseigner au préalable.

Lac de Pont-de-Salars Pour ses brumes d'automne...

Le lac de Pont-de-Salars, à une altitude de 718 m, est le plus au nord des lacs du Lézérou. Sa superficie de 90 hectares le situe au second rang de ces réservoirs.

plé. On pourra pêcher le sandre du bord ou en bateau. Le pêcheur amateur de traque prospectera minutieusement les nombreux méandres qui sont autant de postes.


Contacts
Office de Tourisme de Pareloup / Lézérou
Tél. : 05 65 46 89 90 - Fax : 05 65 46 81 16
E-mail : tourisme-levezou@wanadoo.fr
Office de Tourisme de Rodez
Tél. : 05 65 75 76 77 - Fax : 05 65 68 78 15
Site internet : www.grandrodez.com

conseils techniques

*Pour le sandre et la perche : pêcher au « mort manié » ainsi qu'aux leurres souples sur les pentes abruptes en recherchant les cassures.
Pêche au viif dans les parties plus profondes dans le lit de l'ancien ruisseau.*

Ce lac, contrairement à ces voisins, a une forme allongée, suivant le lit du Viaur par lequel il est alimenté. Il est assez proche par sa structure de celui de Castelnaud-Lassouts-Lous. Ses pentes sont également assez abruptes, mais accessibles partout.

Il offre dans cette belle région un magnifique endroit pour la pêche des poissons blancs, pour la recherche du sandre et des perches dont il est généreusement peu-



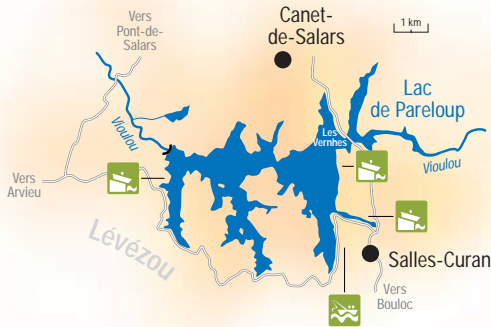


carnassiers / Pareloup



Attention ! Ce calendrier ne tient pas compte des périodes spécifiques de fermeture (brochet, sandre). Se renseigner au préalable.

Lac de Pareloup Géant !



conseils techniques

Brochet : pêche au « mort manié », aux leurres (spinnerbait, jigs et gros leurres souples) au poisson nageur, très gros vijs sur paternoster ou flotteur pour les gros spécimens.

Sandre : toujours le mort manié ou mieux, la « tirette », leurre souple moyen, blanc ou jaune, sur les grandes plages (Les Vergnes, Notre-Dame-d'Aure.) tôt le matin, et au coup du soir, et toute la journée sur les ruines noyées.

Perche : ver, petit vijs, leurre souple et « dandine » à l'aplomb du bateau, très efficace l'hiver et au printemps, avec les « guignols » ou des olives aplaties armées d'un petit triple.

Véritable mer intérieure (1239 hectares, 130 km de berges), le lac de Pareloup est un lieu mythique pour la pêche aux carnassiers : toute la presse halieutique a publié des photos de brochets records capturés dans ses eaux.

Une telle étendue d'eau justifie l'utilisation d'un bateau (locations possibles) et si possible d'un échosondeur pour repérer les reliefs immergés, où se concentre le poisson fourrage et leurs prédateurs. Mais les berges, facilement accessibles, permettent aussi la pêche au posé et au flotteur.

Vous cherchez le brochet autour du pont de la Cléta et dans toutes les anses riches en herbiers et en murets immergés (Boulouis, Caussanel, Les Faux...). Très grosse population de sandres à « traquer » sur tout le lac car la localisation dif-

fère selon les saisons et la météo. Perches en très grand nombre, avec, la aussi, de fréquents poissons « trophées ». Mises à l'eau les plus accessibles :
- une près du barrage, à Notre-Dame-d'Aures ;
- les deux autres en bout du lac, à la base nautique des Vergnes et à Salles-Curan.

Contacts

Office de Tourisme de Pareloup / Lévézou
Tél. : 05 65 46 89 90 - Fax : 05 65 46 81 16
Site internet : www.levevou.com
Office de Tourisme de Salles-Curan / Pareloup
Tél. / Fax : 05 65 46 31 73
Office de Tourisme de Rodez
Tél. : 05 65 75 76 77 - Fax : 05 65 68 78 15
Site internet : www.grandrodez.com




carnassiers / Pinet



Attention ! Ce calendrier ne tient pas compte des périodes spécifiques de fermeture (brochet, sandre). Se renseigner au préalable.

Barrage du Pinet Un lac à découvrir

Première retenue de la chaîne des 4 barrages situés sur la rivière Tarn, le lac de Pinet s'étend tout en longueur sur une surface de 117 hectares pour une profondeur maximale de 21 mètres.

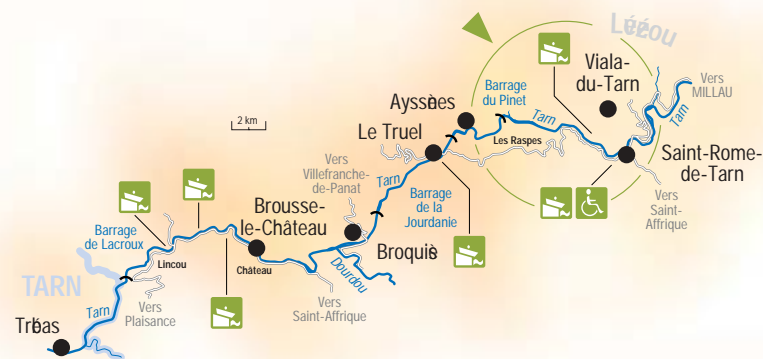


Encaissé à l'extrême sur la majorité de son cours, il offre aux pêcheurs un spectacle à la fois majestueux dans le secteur des falaises (Les Raspes) et surprenant, au niveau de la limite amont du barrage, à l'aplomb du village troglodyte.

Revers de la médaille, les accès aux berges sont limités et seule une rampe au niveau de la base nautique de Saint-Rome-de-Tarn


permet une mise à l'eau sécurisée. Bien peuplé en sandres et en perches, il permet l'utilisation de l'ensemble des techniques consacrées à la pêche des carnassiers. A noter que le lac, en raison de l'activité hydroélectrique, est soumis à des variations de niveaux importantes qui, selon leurs amplitudes et leurs fréquences, déplacent les poissons, compliquant singulièrement la recherche des postes.

Contacts
Office de Tourisme de Millau
 Tél. : 05 65 60 02 42 - Fax : 05 65 60 95 08
 Site internet : www.ot-millau.fr
Office de Tourisme de Saint-Affrique
 Tél. : 05 65 98 12 40 - Fax : 05 65 98 12 41
 E-mail : info.st-affrique@roquefort.com
Office de Tourisme de Roquefort
 Tél. : 05 65 58 56 00 - Fax : 05 65 58 56 01
 Site internet : www.roquefort.com



conseils techniques

Considéré comme le lac le plus complexe de l'Aveyron pour ce qui est de la stratégie à adopter dans la recherche des postes, Pinet permet, toutefois, de belles parties de pêches de la perche si, entre la mi-juillet et la mi-septembre, vous optez pour l'utilisation, lors des chasses, du poisson nageur en surface. Côté sandres, toutes les techniques sont envisageables à condition de parcourir ce lac de la mi-juin jusqu'aux premiers grands froids, période à partir de laquelle la pêche du sandre devient plus technique.



carnassiers / Lacroux

J F M A M J J A S O N D
 tech. tech. + + ++ ++ ++ + ++ ++ ++ tech.

Attention ! Ce calendrier ne tient pas compte des périodes spécifiques de fermeture (brochet, sandre). Se renseigner au préalable.



conseil technique

Tester le sandre au leurre souple avec un montage tirette et en pêchant très, très lentement...

Situé sur la rivière Tarn, aux confins du sud du département, le barrage de Lacroux, avec une superficie de 100 hectares, se classe parmi les 10 plus grands lacs aveyronnais.

Long de 8,9 km, il présente l'avantage, d'offrir une grande accessibilité grâce à l'existence d'une ancienne voie ferrée aménagée en route qui le longe dans le cadre somptueux de cette vallée dite de « l'amitié ».

Brousse-le-Château, Pont de Girbe et Lincoux, sites et villages pittoresques par excellence sont autant d'invitations à la flânerie que le lac à la pratique de la pêche !

Si l'accès aux berges est facilité, Lacroux dispose, aussi, de 4 mises à l'eau référencées au niveau de Brousse-le-Château, de la plage de Combradet, de la Figarède

et face au château de Lincoux.

Autout indéniable supplémentaire, la situation géographique du lac assure des températures très agréables. Ainsi, Lacroux est devenu un lieux de destination très prisé des pêcheurs aveyronnais.

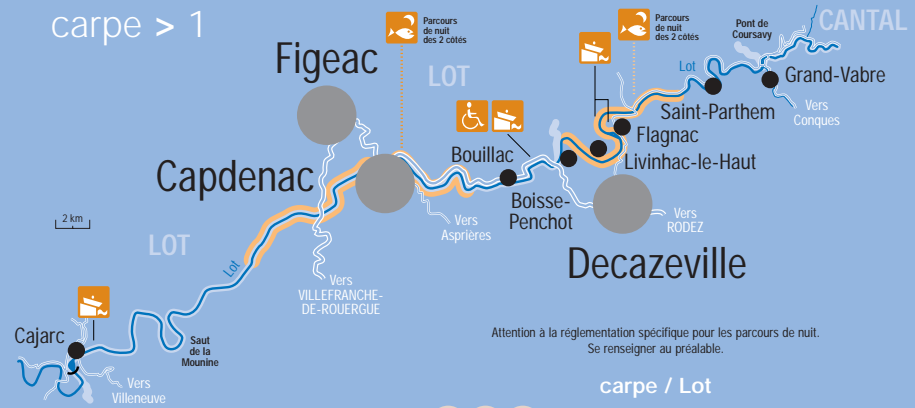
Côté peuplement, c'est vers les perches et les sandres que vous devrez orienter vos techniques ; classiques ou sophistiquées, Lacroux s'y prêtera à merveille et ce toute l'année.

Contacts

Office de Tourisme de Millau
 Tél. : 05 65 60 02 42 - Fax : 05 65 60 95 08
 Site internet : www.ot-millau.fr
 Office de Tourisme de Saint-Affrique
 Tél. : 05 65 98 12 40 - Fax : 05 65 98 12 41
 E-mail : info.st-affrique@roquefort.com



carpe > 1



Attention à la réglementation spécifique pour les parcours de nuit. Se renseigner au préalable.

carpe / Lot



carpe

L'Aveyron est un département particulièrement avant-gardiste en matière de pêche de la carpe. Il existe plus de 200 km de parcours ouverts en pêche de nuit. De nombreux lacs et rivières du département sont de véritables *terrae incognitae* pour pratiquer cette pêche. Nous vous avons sélectionné quelques-uns de ces sites à découvrir, en se fondant dans le paysage, en se faisant oublier du quotidien... Vous comprendrez alors pourquoi ici, peut-être plus qu'ailleurs, on respecte les belles miroirs, cuirs ou communes qui peuvent atteindre des poids records. De Pareloup avec ses 1200 hectares qu'il faut apprendre à aborder à la rivière Lot qui offre des combats mémorables, tous les styles peuvent être conjugués, pleinement exploités. On ne vient pas pêcher la carpe en Aveyron par hasard.

Rivière Lot (partie aval) Des combats mémorables

Le Lot est une des plus belles rivières du département. Elle est largement ouverte à la pêche de nuit (voir carte) sur près de 75 kilomètres.

Son parcours est entrecoupé de chaussées qui offrent des zones calmes et profondes. Tout au long des berges, il est possible de trouver des postes plus ou moins accessibles, c'est ce qui en fait son charme. Les pêcheurs à mobilité réduite ou qui désirent effectuer une session en famille ont tout intérêt à rester sur la partie amont vers Flagnac, Livinhac. Les berges sont plus accessibles et il existe des campings jouant véritablement la carte « carpistes ». Vers l'aval (Capdenac et au-delà), les postes sont moins marqués en terme d'espace, mais recèlent des poissons pouvant dépasser allégrement les 20 kg. La pêche peut s'effectuer indifféremment à la graine ou à la bouillette. Le courant,

assez puissant, demande à celui qui utilise des graines d'utiliser une amorce collante type rivière ou de la bentonite.

conseils techniques

Il est souvent inutile d'aller chercher le poisson sur la berge opposée alors qu'il suffit de jouer de discrétion pour pêcher à seulement quelques mètres. Un lestage pouvant aller jusqu'à 180 g est parfois nécessaire pour éviter une dérive. Il est recommandé de disposer d'une barque pour pêcher certains secteurs encombrés.

Contacts

Office de Tourisme de Decazeville
Tél. : 05 65 43 18 36 - Fax : 05 65 43 19 89
Site internet : www.decazeville-tourisme.com
Office de Tourisme de Capdenac
Tél. : 05 65 64 74 87 - Fax : 05 65 80 88 15
E-mail : office.de.tourisme.du.capdenacois@wanadoo.fr
Office de Tourisme de Cransac-les-Thermes
Tél. : 05 65 63 06 80 - Fax : 05 65 63 03 29

-  Parcours de nuit (carpe)
-  Postes pour handicapés
-  Mise à l'eau de bateaux
-  Location de barques



carpe / Castelnau-Lassouts



Attention à la réglementation spécifique pour les parcours de nuit. Se renseigner au préalable.

Lac de Castelnau-Lassouts-Lous « Culture carpes » !



conseils techniques

Des appâts plus accés sur le type « gourmandise à carpe » sont souvent préférables à des appâts, du moins avec les bouillettes, recherchant la similitude avec la nourriture naturelle.

Concernant les graines, la tigger nuts permet, et ce depuis plusieurs années, de réaliser de belles pêches.

C'est sans contexte le lac le plus connu des carpistes extérieurs au département. Dans une vie de pêcheur de carpe, il faut avoir au moins une fois pêché Saint-Cassien, le Der, Castelnau-Lassouts-Lous...

Depuis le 1^{er} janvier 2003 les secteurs de pêche de nuit ont été étendus (voir réglementation spécifique). Les carpes y sont mordeuses aussi bien à la graine qu'à la bouillette. Dans ce dernier cas évitez de trop amorcer. La règle d'or sur ce lac est un amorçage précis mais peu important. L'aval du lac (Les Alauzets) possède des berges plus pentues. Là aussi, il faut savoir préférer souvent une pêche à deux cannes sur un poste bien encombré qu'une pleine batterie sur un spot surpêché. En aval du goulet d'étranglement de Cabanac, la rive droite offre dans les courbes du lac, des

hauts-fonds intéressants. Les branches charriées par le Lot s'y accumulent ainsi que bon nombre d'éléments nutritifs. L'eau du Lot est particulièrement riche et les carpes trouvent tout ce qui est nécessaire à leur alimentation. Pour pêcher ce lac, oubliez tout ce que l'on a pu vous en dire et laissez-vous guider par vos observations. Et, avec un peu de chance, vous assisterez aussi au spectacle d'un milan qui plonge vers la surface de l'eau et qui, lui, ressort à coup sûr avec un poisson dans les serres. Un vrai bonheur.

Contacts

Office de Tourisme de Saint-Geniez-d'Olt / Campagnac
Tél. : 05 65 70 43 42 - Fax : 05 65 70 47 05
Site internet : www.st-geniez-dolt.com
Office de Tourisme d'Espalion
Tél. : 05 65 44 10 13 - Fax : 05 65 44 10 39
Site internet : www.ot-espalion.fr



carpe / Pareloup

J	F	M	A	M	J	J	A	S	O	N	D
tech.	tech.	tech.	++	++	++	fermé de nuit	fermé de nuit	++	++	++	tech.

Attention à la réglementation spécifique pour les parcours de nuit. Se renseigner au préalable.

Lac de Pareloup L'aventure en grand lac

C'est par excellence le grand lac (1239 hectares) avec toutes ses contraintes et ses surprises. La pêche de la carpe passe ici par une méthodologie indispensable.

Une session, quelle que soit sa durée, doit débiter inévitablement par une localisation du poisson.

L'étendue du lac doit être prise en compte au printemps ainsi qu'en début d'hiver, certains secteurs plus abrités pouvant alors bénéficier de quelques degrés supplémentaires. Ce qui n'est pas sans effet sur la tenue du poisson. En hiver, les secteurs profonds (près de la retenue) sont à privilégier. Au prin-

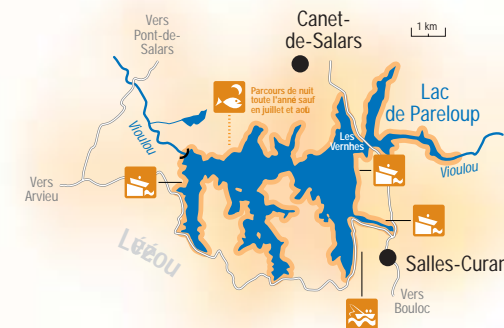
temps et à l'automne c'est l'ensemble du lac qui est intéressant à prospecter. Les carpes de Pareloup sont particulièrement « toniques ». Le poids moyen du cheptel est aux environs de 10 kg avec des spécimens allant de 16 à 19 kg. Les fonds importants (17 m en moyenne et 45 m à la retenue) exigent une pêche à courte et moyenne distance. Sur les secteurs encombrés (près de la retenue, anse de Boulouïs, abords du pont de la Cléta) une tête de ligne résistante est préconisée.


Contacts
Office de Tourisme de Pareloup / Lévézou
 Tél. : 05 65 46 89 90 - Fax : 05 65 46 81 16
 Site internet : www.levevou.com
Office de Tourisme de Salles-Curan / Pareloup
 Tél. / Fax : 05 65 46 31 73
Office de Tourisme de Rodez
 Tél. : 05 65 75 76 77 - Fax : 05 65 68 78 15
 Site internet : www.grandrodez.com



conseils techniques

Inutile de sophistication la composition de vos bouillettes. Les carpes, peu pêchées, répondent bien sur des amorçages légers sans mix compliqués. Les formules 4X4 (4 parts égales de farine de maïs, lait en poudre, semoule, farine de soja) sont parfaites pour ce type de lac. Les poissons répondent bien sur des amorçages classiques à la graine.





carpe / Pinet

J F M A M J J A S O N D

tech. tech. tech. ++ ++ ++ ++ ++ ++ + +

Attention à la réglementation spécifique pour les parcours de nuit. Se renseigner au préalable.



conseil technique

*Attention !
Un lestage de plus de 150 grammes est indispensable si l'on pêche en période où le débit de l'eau est important (au printemps ou à la fin de l'automne).*



Barrage du Pinet De « raspes » et d'émeraude

Voilà un lac peu connu mais ô combien prometteur situé sur la rivière Tarn en aval de Millau. On y trouve un parcours de pêche de nuit.

Ce plan d'eau est quasiment vierge, la pression de pêche y est très faible et les carpes sont nombreuses. Il faut savoir, avant de pêcher, observer le moindre signe qui trahit leur présence. Une barque est indispensable pour pouvoir s'assurer, si l'on veut pêcher à grande distance, une dépose et un amorçage précis. En journée, il ne faut pas hésiter à aller prospecter l'ensemble du lac, sachant toutefois que le paysage est sauvage et les berges abruptes. Là aussi, il faut savoir pêcher léger, c'est-à-dire avec peu de matériel à transporter. Ce barrage est pêchable quasiment tout au long de l'année. En effet, sa faible altitude prolonge considérable-

ment l'activité des carpes au printemps et en automne. Il doit s'appréhender plus comme une rivière (malgré sa largeur par endroits) que comme un lac. En été, c'est le lac où l'on peut par excellence et en famille pêcher la carpe dans de bonnes conditions. Pinet est un lac qui n'a pas fini de faire parler de lui. Les pêcheurs qui auront eu la sagesse de le découvrir les premiers auront un avantage certain.

Contacts

Office de Tourisme de Millau
Tél. : 05 65 60 02 42 - Fax : 05 65 60 95 08
Site internet : www.ot-millau.fr
Office de Tourisme de Saint-Affrique
Tél. : 05 65 98 12 40 - Fax : 05 65 98 12 41
E-mail : info.st-affrique@roquefort.com
Office de Tourisme de Roquefort
Tél. : 05 65 58 56 00 - Fax : 05 65 58 56 01
Site internet : www.roquefort.com

pêche au coup

L'Aveyron est un vrai paradis pour le pêcheur au coup ! En rivière, en plan d'eau, débutants et compétiteurs trouveront leur bonheur.

Régulièrement on voit sur nos berges des grands noms de la pêche au coup venu s'entraîner.

Il est facile de pouvoir s'initier à la longue canne ou à l'anglaise car on rencontre ici tous les types d'eau.

Reste une technique à développer en Aveyron, les rares qui l'utilisent réussissent des bourriches de rêve : celle du quiver tip.

Il est possible de pêcher tout au long de l'année : au sud du département où l'activité du blanc est incomparable pendant les mois d'hiver, au nord ou sur les grands lacs du Lévézou, qui sont particulièrement productifs au début du printemps et au début de l'hiver.

Pêcher au coup en Aveyron, c'est avoir la possibilité de pratiquer toutes les techniques, sur tous les types d'eau, avec la quasi-totalité des poissons blancs existants en France.



Postes pour handicapés



Mise à l'eau de bateaux



Location de barques

pêche au coup > 1



pêche au coup / Aveyron



Rivière Aveyron (aval de Najac) Un calme bien relatif

Il faut avoir une seule fois vu Najac et son château, perché sur son piton, pour ne plus oublier ce lieu. Il faut avoir une seule fois pêché dans les eaux de la rivière Aveyron, qui coule juste aux pieds du village pour n'avoir qu'une seule envie : revenir.

Il est inutile de parcourir au départ de Najac des dizaines de kilomètres pour effectuer des pêches au coup mémorables. Sous la gare de Najac, une chaussée calme les eaux et permet de pratiquer une pêche de gros poissons : chevesnes, gardons mais aussi en été et début de l'automne des tanches dépassant le kilo. On peut y pratiquer aussi bien à la canne au coup qu'à l'anglaise. Autre secteur particulièrement intéressant, le Pont de Saint-Blaise : là aussi on peut pratiquer sans problèmes toutes les techniques de pêche du poisson blanc. Si

vous pêchez à fond, pensez que le secteur est pourvu en gros, très gros blancs. Garnissez alors votre moulinet d'un nylon au moins équivalent au 20/100.

conseils techniques

Sous la gare de Najac, en été, optez pour une amorce rapide de type gardon ou étang. Par contre les pêches printanières et automnales, les plus intéressantes, demandent une amorce légèrement plus collante. En effet, le débit de l'eau est légèrement plus puissant aux inter-saisons.

Contacts

Office de Tourisme de Najac
Tél. : 05 65 29 72 05 - Fax : 05 65 29 72 29
E-mail : otsi.najac@wanadoo.fr

Office de Tourisme de Villefranche-de-Rouergue
Tél. : 05 65 45 13 18 - Fax : 05 65 45 55 58
Site internet : www.villefranche.com



pêche au coup / Lot



conseils techniques

N'hésitez pas à réaliser des montages qui laissent bien trainer l'appât sur le fond. Sur des secteurs plus calmes (Estains, Flagnac, Livinhac, Boisse-Penchat, Capdenac), le bas de ligne, pour les pêches au moulinet, doit être d'au moins 50 cm.

Côté amorçage, il faut privilégier sur cette rivière la technique du rappel. Subissant des marnages, la rivière Lot demande l'utilisation d'une bourriche d'au moins 2 mètres et d'une épuisette à long manche.



Le Lot est particulièrement intéressant pour le pêcheur au coup. En effet, il est possible tout au long de la rivière de pratiquer la totalité des techniques propres à cette pêche.

D'Estaing et son barrage jusqu'à son arrivée dans le département du Lot, de nombreux secteurs sont facilement accessibles avec du matériel encombrant. Livinhac, Flagnac, Bouillac et son parcours aménagé par Halieutilot, Capdenac, disposent de secteurs où l'on peut facilement installer panier-siège et tout le matériel nécessaire. Sur les portions d'eau plus vive (en amont vers Entraygues-sur-Truyère, Espalion ou Saint-Geniez-d'Olt), ce sont les pêches au laisser filer (bolognaise, pêche au stick) qu'il faut privilégier. L'amorce utilisée doit être adaptée à la portion de rivière que l'on pêche et cela peut aller d'un mélange type

étang dans les bras morts au type rivière sur les secteurs au courant soutenu. Durant la saison chaude inutile de se compliquer : un amorçage d'accoutumance au blé ou au maïs concassé permet de pêcher la totalité des espèces. Toutefois il faut savoir que pour pêcher le Lot à la longue canne, il est indispensable, pour éviter la casse, d'utiliser une canne dotée d'un élastique intérieur. Une précaution d'importance lorsque l'on connaît la taille des poissons du Lot !

Contacts

OT de Capdenac-Gare : 05 65 64 74 87
 OT de Conques : 08 20 82 08 03
 OT de Decazeville : 05 65 43 18 36
 OT d'Entraygues-sur-Truyère : 05 65 44 56 10
 OT d'Espalion : 05 65 44 10 63
 OT de Saint-Geniez-d'Olt / Campagnac : 05 65 70 43 42
 OT de Villefranche-de-Rouergue : 05 65 45 13 18
 OT de Villeneuve-d'Aveyron : 05 65 81 79 61
 OT de Cajarc (département du Lot) : 05 65 40 72 89



pêche au coup / Pont-de-Salars



Lac de Pont-de-Salars

Le temps suspendu

Le lac idéal pour pratiquer toutes les techniques.

L'avantage de ce lac réside dans la possibilité d'y pratiquer tout au long de l'année la totalité des techniques de pêche au coup. En amont, l'arrivée du ruisseau Viaur, qui alimente le lac, est le lieu parfait pour pêcher dès le printemps à l'anglaise. Fin mai, ce secteur est un des plus intéressants pour pêcher la tanche. Légèrement plus en aval, les secteurs des Moulinoches et de la Souquette sont parfaits pour pratiquer à la longue canne. La population de blancs est très importante et l'on peut y réaliser des bourriches conséquentes toute l'année. En été,



près de la base nautique et de la plage des Rousselleries la pêche doit se pratiquer tôt le matin et en fin de soirée, ces secteurs étant plus orientés baignade et sports nautiques. En revanche le bras de Méjanes permet de pêcher en toute tranquillité. Le gros gardon, mais aussi la perche se laissent facilement capturer sur des postes copieusement amorcés. Un ponton de pêche est recommandé sur la majorité des secteurs et en particulier autour de la retenue, vu la forte déclivité du terrain. Sur la majeure partie du lac, il est inutile de pêcher à plus de 9 mètres car les bordures s'ouvrent très vite sur 2 ou 3 mètres de fond.

Contacts
Office de Tourisme de Pareloup / Lévézou
Tél. : 05 65 46 89 90 - Fax : 05 65 46 81 16
E-mail : tourisme-levezou@wanadoo.fr
Office de Tourisme de Rodez
Tél. : 05 65 75 76 77 - Fax : 05 65 68 78 15
Site internet : www.grandrodez.com

conseils techniques

Le lac est très riche en blancs mais aussi en carnassiers. Il est souvent judicieux de placer une ligne à sandre ou à brochet dans les abords immédiats du poste amorcé. Pour les adeptes du quiver, le lac de Pont-de-Salars peut se révéler le lac de tous les records en matière de poissons blancs.



pêche au coup / Villefranche-de-Panat



conseils techniques

Le lac de Villefranche-de-Panat est régulièrement balayé par des vents vifs. Choisissez la berge la plus ventée et n'hésitez pas à pêcher avec des grammages importants. Pour les amateurs de pêche au quiver, ce lac est un vrai bonheur, en particulier sur les secteurs près de la retenue où des pêches de carpeaux peuvent être effectuées.

Troisième grand lac du Lézérou, le plan d'eau de Villefranche-de-Panat permet de pratiquer très facilement la pêche au coup et à l'anglaise.

D'une part par sa densité de poissons blancs et d'autre part par la régularité de ses fonds qui facilite un amorçage et une pêche précise tant à la longue canne qu'à l'anglaise, ce plan est parfait aussi bien pour le débutant que pour le compétiteur confirmé.

En tête du lac, près de l'usine d'Alrance, les enrochements offrent des postes de pêche intéressants, dans un fond important (plus de deux mètres d'eau) et tout près de la berge. Sur ce secteur, outre les gardons, de belles pêches de brèmes sont possibles.

Rive droite, de nombreuses petites recu- lées, y compris devant la base du VVF,

permettent la pratique de la pêche à l'anglaise, les fonds descendant en pente douce sur une bonne vingtaine de mètres. Une amorce lourde, collante et claire est nécessaire pour maintenir les gros blancs sur le poste. L'amorçage de rappel est indispensable sur ce lac. Près de la retenue, et majoritairement sur la rive gauche, la pêche s'effectue essentiellement à la longue canne, les fonds étant plus importants près du bord.

Contacts

Office de Tourisme de Pareloup / Lézérou
Tél. : 05 65 46 89 90 - Fax : 05 65 46 81 16
Site internet : www.levezeou.com

Office de Tourisme de Salles-Curan / Pareloup
Tél. / Fax : 05 65 46 31 73



pêche au coup > 5



pêche au coup / La Jourdanie



Barrage de La Jourdanie A l'ombre des champions !

Il est considéré comme le « must » par bien des compétiteurs de haut niveau. Posez la question au Capitaine de l'équipe de France, sa réponse est nette et précise.

La Jourdanie est un lac qui possède en fait une configuration de rivière. Les eaux sont profondes et possèdent un cheptel piscicole remarquable. C'est avant tout à la bolognaise qu'il faut le prospecter. On peut, certes, y pêcher à l'anglaise, mais l'opération est plus délicate. En hiver, on peut y réaliser de mémorables pêches d'ablettes. Dès le village du Truel, les postes de pêche sont nombreux. La route longe

la rivière et le transport du matériel ne pose aucun problème. Le compétiteur va pouvoir véritablement « s'éclater » sur les brèmes qu'il faut aller chercher à plus de trente mètres de la berge. En famille, c'est l'endroit idéal pour pêcher quelques heures et consacrer le reste de la journée au repos et à la promenade. Celui qui vient au Truel et y découvre la pêche pour la première fois sera exigeant à tout jamais sur la quantité et la qualité des poissons. Le climat favorable permet de pêcher toute l'année et même au plus froid de l'hiver.

Contacts
Office de Tourisme de Millau
Tél. : 05 65 60 02 42 - Fax : 05 65 60 95 08
Site internet : www.ot-millau.fr
Office de Tourisme de Saint-Affrique
Tél. : 05 65 98 12 40 - Fax : 05 65 98 12 41
E-mail : info.st-affrique@roquefort.com
Office de Tourisme de Roquefort
Tél. : 05 65 58 56 00 - Fax : 05 65 58 56 01
Site internet : www.roquefort.com



conseils techniques


La pêche sur le lac de La Jourdanie demande avant tout de consacrer le temps nécessaire au sondage du poste. Il existe tout près de la berge des trous profonds qu'il faut savoir déceler, surtout en période de basses températures. Si vous pratiquez à la bolognaise, n'hésitez pas à utiliser des grammages importants.

truite

La diversité caractérise les quelques 6000 km de cours d'eau de première catégorie du département. Le très grand nombre de rivières et de ruisseaux offert par les 5 grands bassins versants de l'Aveyron (Truyère, Lot, Aveyron, Viour et Tarn) permettront aux pêcheurs de truite, non seulement d'exercer leur passion dans des cadres sauvages et contrastés mais également d'utiliser l'ensemble des techniques consacrées aux salmonidés. Avantage de taille, la nature géologique du département assure quasiment 2 saisons de pêche, au massif calcaire du sud à la précocité indéniable on opposera le massif de l'Aubrac à l'activité plus tardive des truites.

Du simple néophyte au pêcheur confirmé, chacun trouvera des parcours et des peuplements adaptés à son niveau ; de la simple truite de lâcher à la vraie sauvage issue d'une gestion patrimoniale stricte, l'Aveyron possède tous les atouts pour satisfaire la plus large palette des pêcheurs de truite.

truite > 1



truite / Lot




Rivière Lot (entre Entraygues et Coursavy) Grands courants, beaux poissons

Classé en Aveyron en 2^{ème} catégorie, le Lot présente toutes les caractéristiques d'une rivière au débit artificialisé par la chaîne des grands barrages à l'amont.

Ce parcours (qui débute à la confluence du Lot et de la Truyère) est réputé pour ses belles truites dont l'activité est étroitement liée aux variations de niveaux journalières inhérentes au fonctionnement des barrages. Ainsi, si la prudence doit être de mise, la récompense se

traduit bien souvent par la prise de sujet dépassant les 35/40 cm. Toutes les techniques peuvent être employées mais c'est au toc durant les mois de juin, juillet et août que les plus belles pêches se réalisent. Large de 25 à 30 m en moyenne, le Lot offre ici toutes les conditions au pêcheur au toc pour parfaire sa technique en grande rivière à condition, toutefois, d'adapter sa plombée aux variations de débit.





truite / Dourbie

J F M A M J J A S O N D

fermé fermé (tech.) tech. + ++ + tech. (fermé) fermé fermé fermé



conseils techniques

Rivière très technique, la Dourbie nécessite l'utilisation d'une soie au profil fin ainsi que des pointes de bas de ligne en 12/100 en début de saison et en 10 voire 8/100 durant l'été. Précoce, elle permet dès l'ouverture et par niveau bas la pêche en sèche, alors que la noyée s'impose par niveau soutenu. Ne pas hésiter, durant les journées ensoleillées de milieu de saison synonymes d'absence d'activité des truites, à « taper les courants ». Les amateurs de nymphe à vue se régaleront tant la transparence de l'eau est par temps clair maximale. Côté mouches sèches, une orange quill en taille 16, 18, une imitation de caenis en 22 et enjin de black gnat en 20/22 devraient, durant la période estivale, vous assurer de belles montées.

Rivière Dourbie

La « mouche » à l'état pur

Les rivières du sud Aveyron telles que le Tarn, le Cernon et la Sorgues jouissent d'une très bonne réputation mais le fleuron est indéniablement la rivière Dourbie.

Née Gardoise des pentes du Mont Aigoual (1567m), la Dourbie, après un trajet de 48 km, se jette dans le Tarn à Millau. Favorisées par la nature à dominante calcaire de la rivière, les populations de truites présentent de fortes croissances ainsi qu'une bonne densité sur la majorité de son cours. Considérée à juste titre comme la rivière « mouche » du département, la Dourbie n'en demeure pas moins réputée pour la méfiance extrême de ses

truites en raison, surtout les jours de beau temps, d'une transparence de l'eau maximale et déconcertante. Hormis lors des coups du soir et du matin qui peuvent se révéler intéressants de la fin-mai à la fermeture, la finesse doit impérativement être de mise pour tenter de leurrer ces truites sauvages à la robe zébrées. A noter, depuis 2002, que les AAPPMA de Millau et de Nant / Saint-Jean-du-Bruel / Sauclières ont mis en place une gestion dite patrimoniale favorisant, par l'intermédiaire de l'arrêt des alevinages, l'obtention d'une population de truites entièrement sauvages.


Contacts

Office de Tourisme de Millau
Tél. : 05 65 60 02 42 - Fax : 05 65 60 95 08
Office de Tourisme de Saint-Jean-du-Bruel
Tél. : 05 65 62 23 64 - Fax : 05 65 62 12 82

A voir à Saint-Jean-du-Bruel : « Noria, l'Espace de l'eau »
Tél. : 05 65 62 20 32 - Fax : 05 65 62 24 92
Site internet : www.noria-espacedeleau.com

autres pêches

pêche en famille
pêches spécifiques



Pêches oubliées... ou à venir !

L'Aveyron a bien d'autres richesses à proposer à ceux qui, pêcheurs confirmés ou débutants, souhaitent pour leur plus grand plaisir, agrémenter leur séjour de pêches « plus en pointe » ou, au contraire, plus « nostalgiques », à pratiquer en solitaire, ou bien en famille, pour revivre des moments de leur enfance avec leurs enfants dans une ambiance de loisir partagé et une joyeuse excitation...

L'extrême abondance dans ses eaux vives d'espèces pratiquement impêchées telles que le **barbeau**, le **chevesne** et la **vandoise méridionale**, constitue un potentiel fabuleux pour les adeptes de la pêche à la **mouche** : mise en vedette actuellement, par les Espagnols, la pêche du « barbeau à la mouche » (sèche ou nymphe), notamment, en est encore à ses balbutiements en Europe et est appelée à un énorme succès dans les toutes prochaines années ; et **un barbeau** de 3 ou 4 kilos en plein courant, voilà de quoi faire rêver ceux qui ont épuisé les joies de « l'arc-en-ciel » en réservoir, non ?

Plus simple, mais tout aussi plaisant : il est des petits cours d'eau aveyronnais qui hébergent des populations phénoménales **de ces goujons et de ces vairons** qu'ailleurs on ne pêche plus que dans ses souvenirs d'enfance : pourquoi en priver vos pêcheurs en herbe, pieds nus dans l'eau pour leurs jeux aquatiques ? **Nos guides de pêche l'apprendront à vos enfants...**

Autre partenaire, autre plaisir : **les écrevisses « américaines »** qui pullulent dans beaucoup de nos lacs ; elles n'attendent que vous pour monter pincés en avant sur le filet de vos balances déposées sur le fond à l'aide d'un bâton fourchu !





Pêche en famille sur le plan d'eau de Firmi

Une journée en famille au bord de l'eau où chacun va trouver son bonheur. Voilà ce que propose ce petit plan d'eau. Il est possible d'y pratiquer la pêche dans des conditions idéales. Des berges stables et parfaitement aménagées permettent de s'installer sans aucun problème.

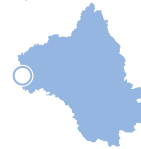


L'accès au plan d'eau est facilité par l'existence d'un plan incliné et un chemin stabilisé qui fait le tour du site. Le plan d'eau de La Forezie, c'est son nom, convient aussi bien au pêcheur confirmé qu'au débutant. C'est le lieu idéal pour transmettre son savoir-faire halieutique à ses enfants ou petits-enfants. Le poisson est présent (gardons, tanches à la belle saison, carpeaux...) et il sera facile de le faire venir sur le coup en ayant préalablement amorcé votre poste avec une amorce rapide (de type étang). Lorsque l'eau est mûchée, il est judicieux d'ajouter à votre mélange de farines d'amorçage un produit traçant. Une canne de trois à quatre mètres suffit déjà à réaliser bon nombre de captures. A noter qu'il existe sur le site un poste de pêche pour personnes à mobilité réduite.

Au centre du plan d'eau, il existe une petite île. C'est près de ses berges qu'il faudra lancer une ligne à carpe si vous voulez capturer une belle pièce de plus de 8 ou 10 kilos. En matière d'appâts, ce plan d'eau est peu exigeant : des asticots ou même mieux en été un verre de blé ou du maïs pour rassembler toutes les espèces présentes.

... ou au Moulin de Bannac

Près de Villefranche-de-Rouergue, en bordure du Causse Quercynois, le lac du Moulin de Bannac offre un cadre unique pour pratiquer la pêche en famille ou entre amis.



Grâce à sa réserve naturelle, vous pourrez associer à la pêche tranquille, à l'ombre des grands chênes qui le bordent, la découverte d'une faune et d'une flore très spécifique. Peu profond (3 mètres en moyenne), sa très grande richesse piscicole devrait combler les débutants comme les pêcheurs chevronnés. Les rives aménagées incitent au pique-nique et une zone de loisirs, avec piscine, aire de jeux, golf miniature, barbecue, cafétéria, etc, accueillera les jeunes (et moins jeunes) pêcheurs fatigués par des pêches miraculeuses !

Pour une journée de pêche : prendre des cannes au coup et « taquiner » les gardons après avoir amorcé le coup choisi. Si vous souhaitez des sensations plus fortes, disposez deux ou trois cannes tendues, à fond, avec un gros ver ou quelques graines de maïs. Si le ver peut tenter une truite arc-en-ciel, le maïs, sur le poste amorcé, sera choisi par une des nombreuses grosses carpes qui hantent le lac.

Réglementation spécifique au lac et carte journalière en vente à la cafétéria du lac, à Martiel et chez les marchands d'articles de pêche à Villefranche-de-Rouergue.



Pêche en famille à Villefranche-de-Panat...

Pour des vacances autour de la pêche et des joies de l'eau. Imaginez un grand lac dans un cadre superbe où toute la famille va pouvoir trouver son bonheur. Un lac où l'on peut se baigner, faire du pédalo, de la voile et pêcher.



Sur ses berges du lac, on peut alterner tous les types de pêche : à l'anglaise, au coup, au quiver (en queue de lac), en barque pour traquer les carnassiers. Il est facile de trouver, même en période estivale, un coin tranquille. Une route fait le tour du lac et le transport du matériel sur le poste ne pose aucun problème. À Villefranche-de-Panat, une canne à lancer et une canne au coup de 6 à 7 mètres suffisent pour véritablement « s'éclater » aussi bien sur du carnassier que sur du poisson blanc. Si les membres de votre famille ne sont pas des inconditionnels de la pêche, les promenades pédestres ou cyclistes sont nombreuses. Il est ainsi possible de disposer à proximité d'un lieu de pêche de première importance, d'un ensemble d'activités de qualité.

Si vous voulez initier vos enfants à la pêche, installez-les en fin d'après-midi en été, avec une canne au coup, sur le ponton de la plage municipale. C'est toutefois en automne que le lac offre le plus de possibilités. C'est aussi la période idéale pour découvrir la pleine nature environnante. Périodes les plus favorables : toute l'année avec une prédilection de mai à fin-juin et de septembre à fin-novembre.


... ou à La Jourdanie

Un lieu où le temps s'est arrêté. Une vallée à découvrir, une rivière des plus poissonneuses : le Tarn... Le mariage du végétal, du minéral et de l'eau. Ce lac est le lieu où, par excellence on vit au rythme de la nature.



Balades, pêche accessible à tous. Il suffit d'une simple canne pour remplir sa bourriche de belles prises et sa tête de souvenirs inoubliables. Un lieu qui a depuis des années séduit les pêcheurs les plus au fait de la technique, mais aussi tous ceux qui découvrent que sous la surface de l'eau vit un peuple que l'on peut rencontrer, une canne à pêche en main.

Un cadre idéal pour pratiquer non seulement des activités sportives, culturelles mais aussi halieutiques et ce dans un calme des plus reposant. Une rivière, des poissons à profusion, une canne à pêche, le rêve, c'est en fait à La Jourdanie, tout près du village du Truel !



Black-bass sur le lac de Bannac

Richement alevinées en black-bass dès sa mise en eau, les eaux peu profondes du lac de Bannac ont offert à ce magnifique combattant le biotope et les abris qu'il affectionne pour garder l'affût.



Le black-bass s'est bien reproduit et à l'heure actuelle, les spécimens de 50 centimètres et 2 kg ne sont plus rares.

Près de la moitié des berges sont réservées à la pêche au fouet, le reste du lac (22 hectares au total) permettant aussi la pêche au lancer.

Pêche au fouet avec des poppers sur les poissons en activité et avec des streamers, équipés de dispositifs anti-herbes et montés sur des soies flottantes ou peu plongeantes, près des branches ou en bordure de berges, à la recherche des blacks embusqués. Poppers verts ou jaunes, imitations de souris en poil de cervidés, streamers alevins, argents ou dorés. Possibilité de cours d'initiation ou de perfectionnement à la pêche au fouet. Pêche au lancer au poisson nageur flottant, spinnerbaits, leurres souples, type shad.

Réglementation spécifique au lac et carte journalière en vente à la cafétéria du lac, à Martiel et chez les marchands d'articles de pêche à Villefranche-de-Rouergue.

Barbeau et chevesne sur les rivières Tarn et Lot

Toutes les rivières aveyronnaises de quelque importance hébergent, au moins dans leur cours moyen, de phénoménales populations de cyprinidés d'eau vive tels que barbeaux, chevesnes et vandoises méridionales, très peu recherchées par les pêcheurs locaux.



Ce patrimoine piscicole intact est appelé à devenir un pôle d'attraction considérable par le développement de techniques de pêche totalement innovantes que nos guides de pêche peuvent maintenant vous enseigner. Le « trotting » est la plus active et gratifiante d'entre elles. Il s'adresse indifféremment au barbeau et au chevesne au moyen d'un équipement très particulier qui permet de laisser dériver la ligne bien plus loin et de manière bien plus contrôlée que la classique « longue coulée » pour la rendre ultra-pêchante dans la trainée rapide d'un amorçage massif de départ constamment entretenu par la suite à base d'asticots ou de « casters » (en 2^{ème} catégorie) et de chènevis, pour faire remonter les poissons de très loin en aval et provoquer une « frénésie alimentaire » parmi eux.

Autant sur la rivière Lot, dès son entrée dans le département, que sur le Tarn à partir de Millau, innombrables sont les secteurs libres, comportant des veines plus profondes (1 à 3 m) et se prolongeant longuement vers des « fosses » où l'eau s'assagit : c'est en bordure amont de ces veines qu'il faut se tenir pour laisser partir sa ligne bien dans l'axe.



Les goujons des deux Dourdou

Naguère premier poisson des joyeuses pêches enfantines à trousse-culotte, le goujon est devenu trop peu abondant pour nourrir les rêves nostalgiques des adultes amateurs de ces « fritures » qui comblaient en eux le pêcheur autant que le dégustateur.



En Aveyron, il a gardé la même abondance dans certaines petites rivières, au point que chacun peut y vivre ou y revivre des souvenirs. C'est le cas, par exemple, de nos deux Dourdou : celui de Conques, au Nord, et celui de Camarès, au Sud. Il suffit de les longer pour découvrir les secteurs de faible profondeur où, par milliers, serrés les uns contre les autres sur les fonds de gravier, ils se tiennent, le nez au courant pour intercepter...

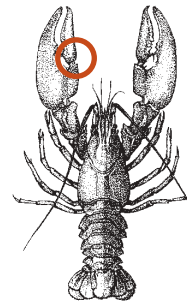
... le petit ver rouge, par exemple, que vous leur proposez au bout d'une petite ligne d'enfant. Un petit coup de poignet quand le bouchon toulousain s'arrête et s'enfonce. Succès garanti : non seulement la bourriche se remplira - au point qu'il vous faudra être assez raisonnable pour en remettre les trois-quarts en liberté - mais tous les apprentis-pêcheurs s'y seront fait des souvenirs inoubliables...



Ecrevisse de Californie dite écrevisse « signal »

Originnaire de la côte ouest des Etats Unis, elle a été introduite dans nos lacs et cours d'eau vers le milieu des années 70.

Sa pêche extrêmement ludique et familiale est autorisée toute l'année (sauf sur les cours d'eau de première catégorie pendant leurs périodes de fermeture) avec 6 balances de 30 cm de diamètre, maille à 27 mm. Il n'y a pas de taille de capture, l'utilisation du morceau de poisson est utilisé comme appât. Cuisinée par exemple en fricassée, sa dégustation réjouira les gourmets !



Pacifastacus lenusculus

Cependant, elle est classée espèce « susceptible de créer des déséquilibres biologiques » et à ce titre, son transport à l'état vivant est formellement interdit. Signes distinctifs : les pinces massives sont décorées d'une tache claire, parfois bleutée ou rouge, située à la commissure du doigt fixe et du doigt mobile (voir illustration ci-contre).

Les densités de la « signal » sont fortes sur le Tarn, le Cernon, la Muze, le Lot en aval de Saint-Geniez-d'Olt, le Dourdou de Conques en aval de Bozouls, le Créneau en aval de Marcillac, la Bromme, l'Argence autour de Sainte-Geneviève et sur les plans d'eau d'EDF de Pont-de-Salars, Bage, Lacroux, Golinac.

> 4 SÉJOURS PÊCHE

INFORMATIONS
ET RÉSERVATIONS

SERVICE
LOISIRS
ACCUEIL

AVEYRON

Votre contact : Bruno

17, rue Aristide Briand
BP 831 - 12008 RODEZ CEDEX
Tél. : 05 65 75 55 50
Fax : 05 65 75 55 89
E-mail : sla.aveyron@wanadoo.fr

La Truyère : 1000 hectares à votre fenêtre

Pêcher depuis sa fenêtre ou son balcon ! Imaginez que ce rêve devienne réalité sur le superbe lac de Sarrans, réputé par sa richesse en carnassiers et ses fantastiques paysages. Nous vous proposons un séjour pêche en liberté sur un chalet flottant. Vous y trouverez tout le confort : baie vitrée et kitchenette équipée, 2 cabines (1 lit 140 cm, 2 lits 80 cm superposés), salle d'eau avec WC, terrasse au 1^{er}. Pour faciliter votre séjour, le propriétaire vous indiquera les lieux les plus propices à la pêche. Tarifs chalet 4 personnes (du 03/05 au 01/11) :

- week-end 3 jours / 2 nuits : à partir de 335 euros (hors juillet et août) ;
- semaine 8 jours / 7 nuits : à partir de 412 euros.

réf. AYM718



Le paradis des pêcheurs dans la haute vallée du Lot

Sur le lac de Castelnaud-Lassouts ou sur les magnifiques berges du Lot, venez pratiquer la pêche nature. Un guide diplômé pour la pêche en lac et un moniteur guide diplômé pour la pêche à la mouche seront heureux de vous transmettre leur savoir, vous enseigner les techniques de pêche les plus pointues... 2 formules de séjour (du 01/04 au 31/10) :

- séjour 3 jours / 2 nuits en demi-pension en hôtel*** avec 1 journée d'initiation ou perfectionnement à la pêche en lac encadrée par un guide diplômé : à partir de 182 euros par personne ;
- Séjour 3 jours / 2 nuits en demi-pension en hôtel*** avec 1 journée de pêche à la mouche encadrée par un moniteur guide diplômé : à partir de 155 euros par personne.

réf. AYTPECH1/AYTPECH2



A la découverte des lacs du Lévézou et de la vallée du Tarn

Ce séjour vous propose de vous initier ou de vous perfectionner soit à la pêche au coup dans la vallée du Tarn, soit à la pêche aux carnassiers sur les lacs du Lévézou. Encadré par un professionnel, vous allez découvrir le milieu aquatique, apprendre les techniques de pêche, les montages, les leurres, les esches, la préparation des amorces... et action de pêche. 2 formules de séjour (du 01/02 au 31/10) :

- séjour 3 jours / 2 nuits en demi-pension en hôtel** avec 1 demi-journée pêche au coup encadrée par un guide diplômé : à partir de 151 euros par personne ;
- séjour 3 jours / 2 nuits en demi-pension en hôtel** avec 1 demi-journée de pêche aux carnassiers encadrée par un guide diplômé : à partir de 169 euros par personne.

réf. AYTPECH3



Le Lac de Bannac et la vallée du Lot

Non loin de Villefranche-de-Rouergue, sur les berges du lac de Bannac ou sur celles de la rivière Lot, nous vous proposons de vous initier à plusieurs techniques de pêche : pêche au fouet, au lancer, à la carpe. Encadré par un animateur pêche breveté d'Etat, vous allez découvrir une pêche qui réunit à la fois le sport, la détente et la passion. 2 formules de séjour :

- séjour 2 jours / 1 nuit en pension complète avec 1 journée et demie de pêche au lac de Bannac encadré par un animateur breveté : à partir de 227 euros par personne ;
- séjour 2 jours / 1 nuit en pension complète avec 1 demi-journée de pêche au lac de Bannac et 1 journée de pêche en barque sur le Lot encadrée par un animateur breveté : à partir de 303 euros par personne.

réf. AYTPECH4





Prenez le temps, prenez l'espace, oubliez le grand bleu, plongez dans le grand vert !

Nous vous présentons dans ce guide une sélection de hauts lieux de pêche, ainsi que nos meilleurs conseils pour apprécier cette activité. Mais au delà des plaisirs de la pêche, l'Aveyron vous invite à partager toutes ses richesses touristiques, son accueil chaleureux, sans oublier les saveurs du terroir.



FÉDÉRATION DE PÊCHE ET DE PROTECTION DU MILIEU AQUATIQUE DE L'AVEYRON

Moulin de la Gascarie
BP 305 - 12003 RODEZ CEDEX
Tél. : 05 65 68 41 52
Fax : 05 65 68 50 20
E-mail : FEDERATION.PECHE.12@wanadoo.fr

www.pecheaveyron.com

CONSEIL GÉNÉRAL DE L'AVEYRON

Hôtel du Département
BP 724 - 12007 RODEZ CEDEX



Pour tous renseignements
complémentaires,
n'hésitez pas
à nous contacter :

COMITÉ DÉPARTEMENTAL DU TOURISME DE L'AVEYRON

17, rue Aristide Briand
BP 831 - 12008 RODEZ CEDEX
Tél. : 05 65 75 55 75
Fax : 05 65 75 55 71
E-mail : aveyron-tourisme-cdt@wanadoo.fr

www.tourisme-aveyron.com

SERVICE LOISIRS ACCUEIL AVEYRON

17, rue Aristide Briand
BP 831 - 12008 RODEZ CEDEX
Tél. : 05 65 75 55 50
Fax : 05 65 75 55 89
E-mail : sla.aveyron@wanadoo.fr

Aveyron

